



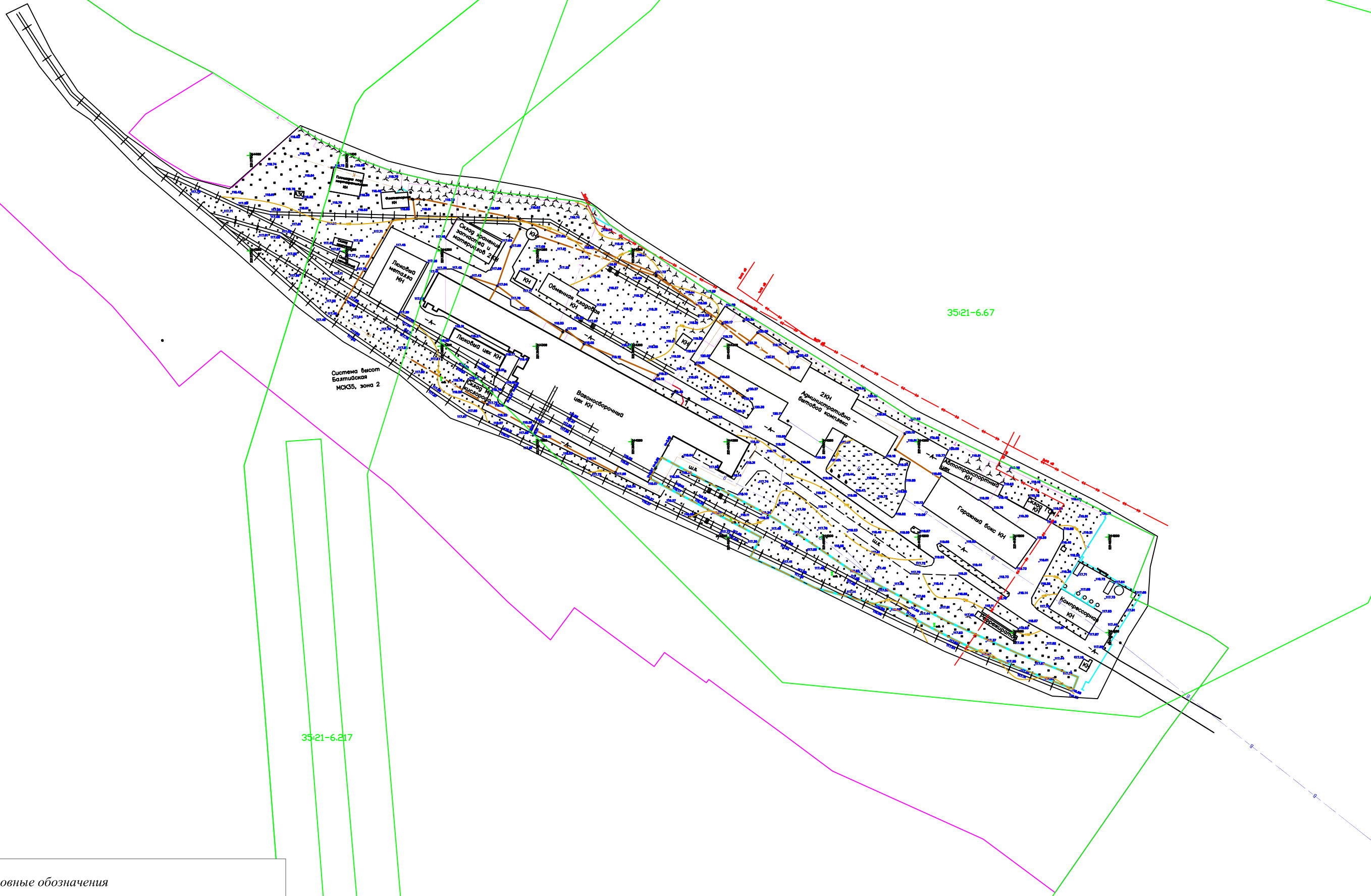


Условные обозначения

-  - границы зон планируемого размещения линейных объектов
-  - граница территории в отношении которой осуществляется подготовка проекта планировки линейных объектов
-  - земельный участок с кадастровым номером 35:21:0107001:14
-  - границы элементов планировочной структуры











						18/24/03/23 – ППТ			
						Проекта планировки территории линейного объекта: «Реконструкция железнодорожных путей, расположенных по адресу: 162604, Вологодская область, г. Череповец, ул. Линейная, д. 34 (АО «ВРК-2»)»			
Изм.	Кол.уч.	Лист	№ док.	Подпись	Дата	Схема расположения элементов планировочной структуры (территорий, занятых линейными объектами и (или) предназначенных для размещения линейных объектов)	Стадия	Лист	Листов
							ППТ	15	
Н. контр.	ГАП	Бражникова Голубенков			05.23 05.23				
						М 1:10000		ООО «АгроГеоСервис» г. Череповец	



35:21-6.67

35:21-6.217

Условные обозначения





-  - граница территории в отношении которой осуществляется подготовка проекта планировки линейных объектов
-  - границ зон планируемого размещения линейных объектов
-  - горизонтали рельефа
-  - границы земельного участка, сведения о которых содержатся в Едином Государственном реестре недвижимости
-  - охранные зоны существующих инженерных сетей
-  - существующие линии электропередач
-  - существующие водопроводные сети
-  - существующие канализационные сети
-  - существующая теплотрасса
-  - существующий воздуховод

						18/24/03/23 – ППТ			
						Проекта планировки территории линейного объекта: «Реконструкция железнодорожных путей, расположенных по адресу: 162604, Вологодская область, г. Череповец, ул. Линейная, д. 34 (АО «ВРК-2»)»			
<i>Изм.</i>	<i>Кол.уч.</i>	<i>Лист</i>	<i>№ док.</i>	<i>Подпись</i>	<i>Дата</i>	Схема использования территории в период подготовки проекта планировки территории	<i>Стадия</i>	<i>Лист</i>	<i>Листов</i>
	Разраб.	Козлов			05.23		ППТ	17	
	Н. контр.	Бражникова			05.23	М 1:2000	ООО «АгроГеоСервис» г. Череповец		
	ГАП	Голубенков			05.23				

35:21:0107001:14

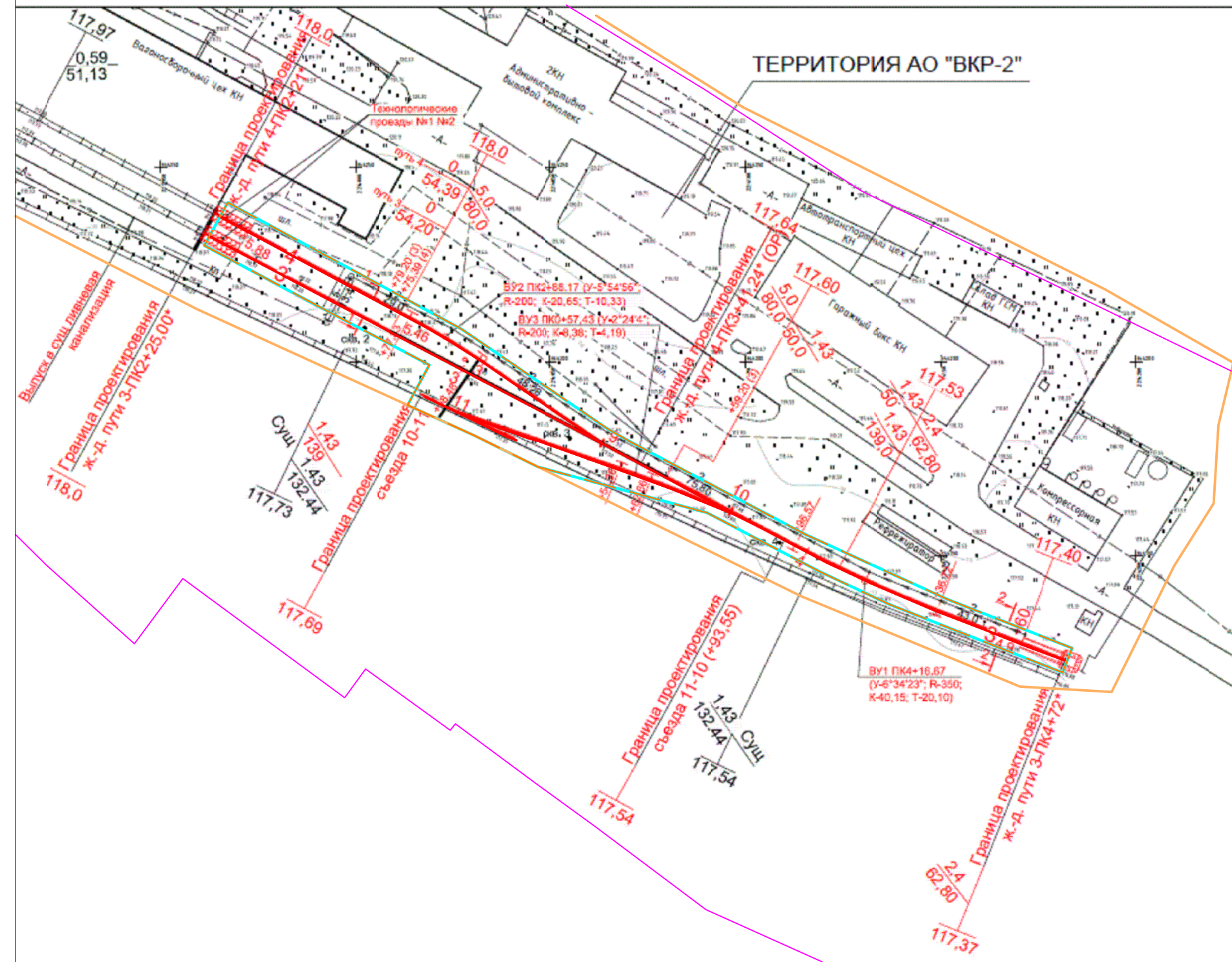
Технологические проезды №1 и №2

Условные обозначения

-  - граница территории в отношении которой осуществляется подготовка проекта планировки линейных объектов
-  - границ зон планируемого размещения линейных объектов
-  - границы существующих объектов капитального строительства
-  - существующие автомобильные проезды
-  - границы земельного участка, сведения о котором содержатся в Едином Государственном реестре недвижимости
-  - существующие линии электропередач
-  - существующие водопроводные сети
-  - существующие канализационные сети
-  - существующая теплотрасса
-  - существующий воздуховод
-  - проектируемые ж/д пути

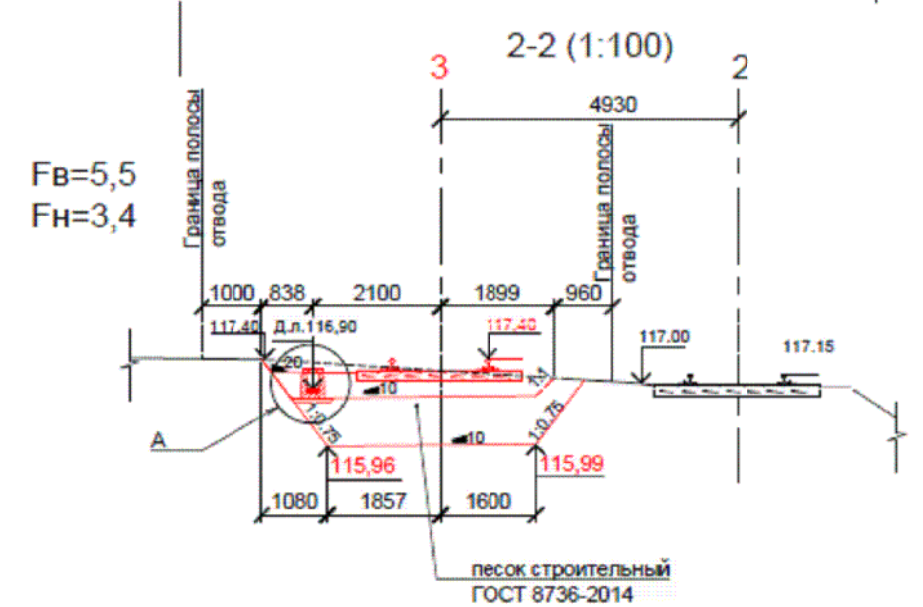
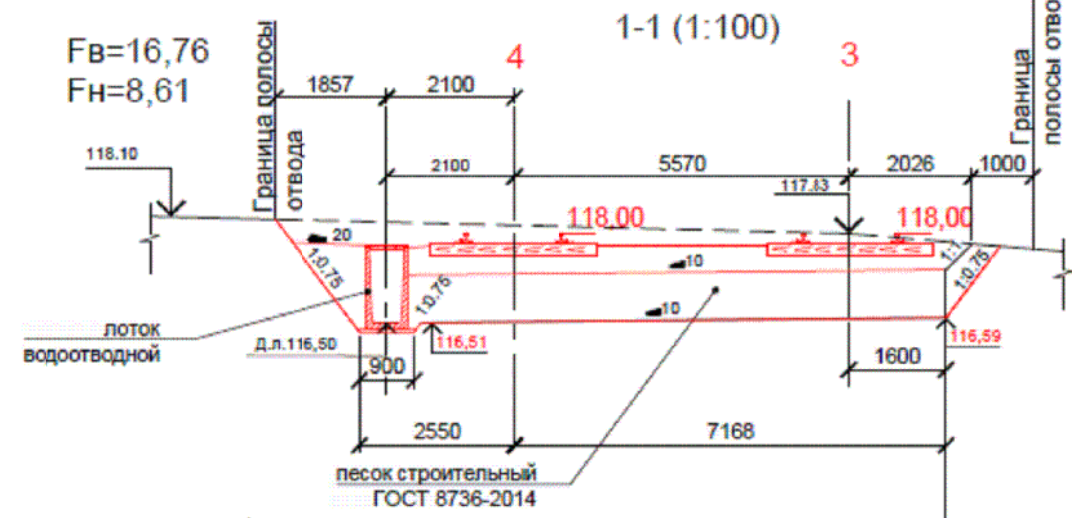
					18/24/03/23 – ППТ					
					Проекта планировки территории линейного объекта: «Реконструкция железнодорожных путей, расположенных по адресу: 162604, Вологодская область, г. Череповец ул. Линейная, д. 34 (АО «ВРК-2»)»					
Изм.	Кол.уч.	Лист	№ док	Подпись	Дата	Схема организации улично-дорожной сети и движения транспорта	Стадия	Лист	Листов	
							ППТ	19		
Н. контр. ГАП				Бражникова Голубенков	05.23 05.23					
					М 1:2000			ООО «АгроГеоСервис» г. Череповец		

СХЕМА ЛИНЕЙНОГО ОБЪЕКТА. ПЛАН (1:1000)

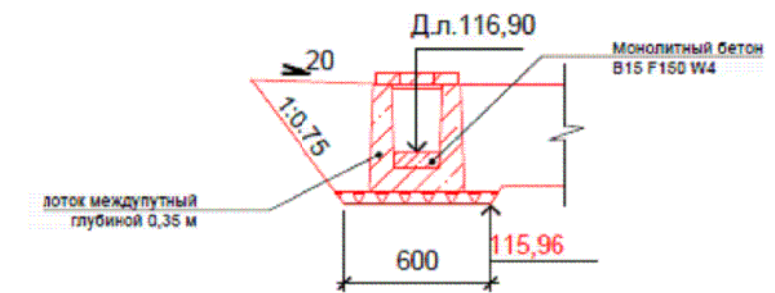


Условные обозначения

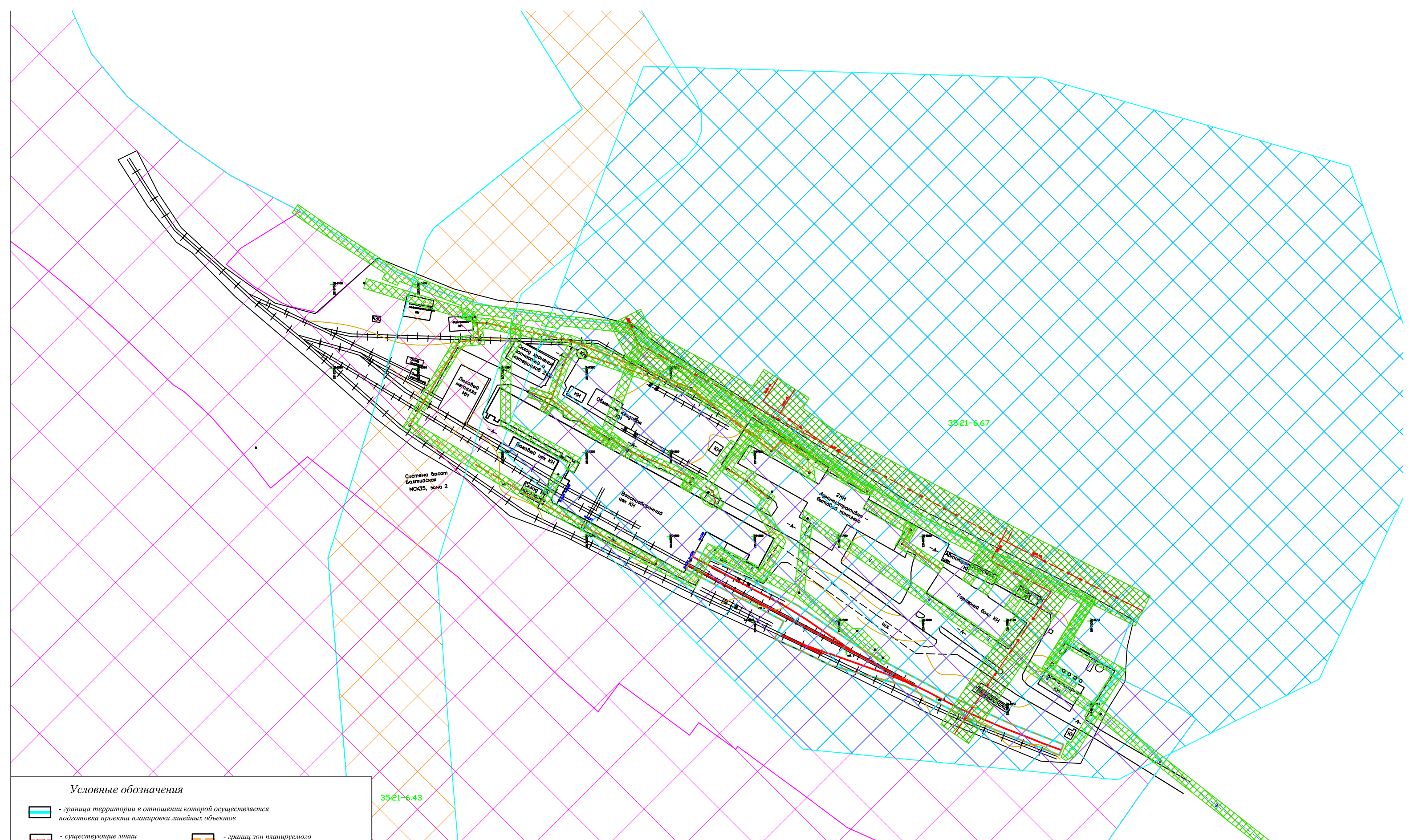
- границы зон планируемого размещения линейных объектов
- границы земельного участка, сведения о которых содержатся в Едином Государственном реестре недвижимости
- горизонтали рельефа
- проектируемые ж/д пути
- граница территории в отношении которой осуществляется подготовка проекта планировки линейных объектов



A (1:50)



					18/24/03/23 – ППТ					
					Проекта планировки территории линейного объекта «Реконструкция железнодорожных путей, расположенных по адресу: 162604, Вологодская область, г. Череповец, ул. Линейная, д. 34 (АО «ВРК-2»)»					
Изм.	Кол.уч.	Лист	Ндок	Подпись	Дата	Схема конструктивных и планировочных решений и Схема вертикальной планировки территории, инженерной подготовки и инженерной защиты территории	Стадия	Лист	Листов	
	Разраб.	Козлов			05.23		ППТ	16		
	Н. контр.	Бражникова			05.23					
	ГАП	Голубенков			05.23					
					М 1:2000			ООО «АгроГеоСервис» г. Череповец		



Условные обозначения

- граница территории в отношении которой осуществляется подготовка проекта планировки линейных объектов
- существующие линии электропередач
- существующие водопроводные сети
- существующие канализационные сети
- существующая теплотрасса
- существующий воздуховод
- проектируемые ж/д пути
- границы зон планируемого размещения линейных объектов
- охранные зоны существующих инженерных сетей
- граница охранных зон 35:21-6.67
- граница охранных зон 35:21-6.43
- граница охранных зон 35:00-6.438
- границы земельного участка, сведения о которых содержатся в Едином Государственном реестре недвижимости

35:21-6.43

35:21-6.67

Изм.	Кол.уч.	Лист	Подп.	Подпись	Дата
	Разраб.	Козлов			05.23
	Н. контр.	Бражникова			05.23
	ГАП	Голубенков			05.23

18/24/03/23 – ППТ

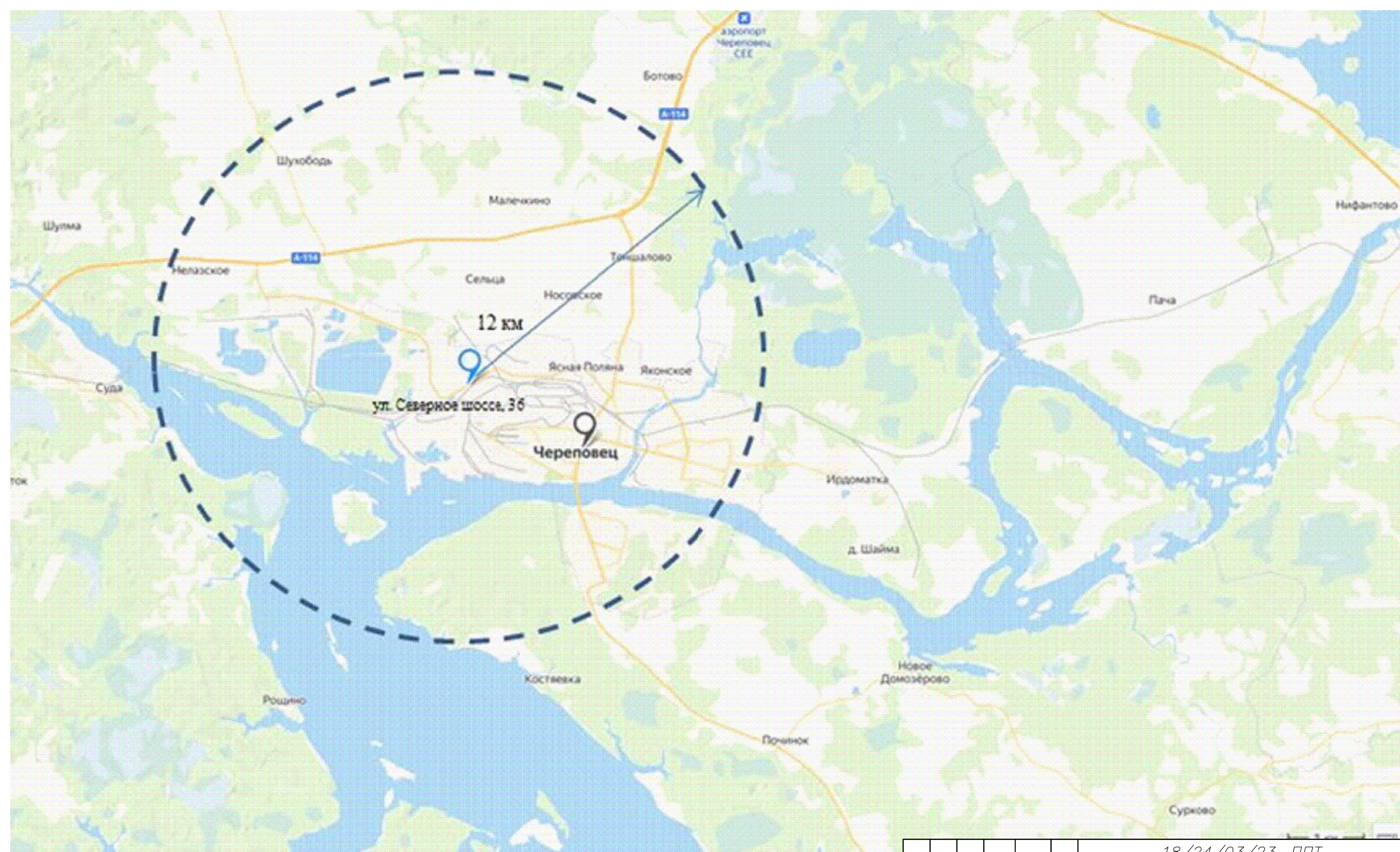
Проекта планировки территории линейного объекта: «Реконструкция железнодорожных путей, расположенных по адресу: 162604, Вологодская область, г. Череповец ул. Линейная, д. 34 (АО «ВРК-2»)»

Схема границ зон с особыми условиями использования территории


Стадия	Лист	Листов
ППТ	18	

М 1:2000

ООО «АгроГеоСервис» г. Череповец



Условные обозначения

 - Зона возможного химического заражения

						18/24/03/23 – ППТ			
						Проекта планировки территории линейного объекта «Реконструкция железнодорожных путей, расположенных по адресу: 162604, Вологодская область, г. Череповец, ул. Линейная, д. 34 (АО «ВРК-2»)»			
Изм.	Кол.уч.	Лист	Ндок	Подпись	Дата	Схема границ территорий, подверженных риску возникновения чрезвычайных ситуаций природного и техногенного характера (ДСП)	Стадия	Лист	Листов
	Разраб.	Козлов			05.23		ППТ	20	
	Н. контр.	Бражникова			05.23	М 1:2000	ООО «АгроГеоСервис» г. Череповец		
	ГАП	Голубенков			05.23				