








Раздел 4

Схема расположения границ публичного сервитута



Масштаб 1:2000

Условные обозначения:

- ПС1** – Обозначение публичного сервитута
-  – Граница территории публичного сервитута
-  – Граница кадастрового квартала
-  – Граница земельного участка, содержащиеся в ЕГРН сведения о которой достаточны для определения ее местоположения
-  – Границы зон с особыми условиями использования территории
-  – Граница объектов капитального строительства, сведения о которых содержатся в ЕГРН
-  – КЛ–10кВ: 2БКТП–0,4/10кВ – ТП–1057; 2БКТП–0,4/10кВ – РП–32
-  1 – Характерная точка границы публичного сервитута
- 35:21:0501005 – Номер кадастрового квартала
- 35:21–5.53 – Номер зоны с особыми условиями использования территории
- :95 – Кадастровый номер земельного участка, сведения о котором содержатся в ЕГРН

Подпись \_\_\_\_\_



\_\_\_\_\_/Грушева А.Е./

Дата "21" февраля 2024 г.