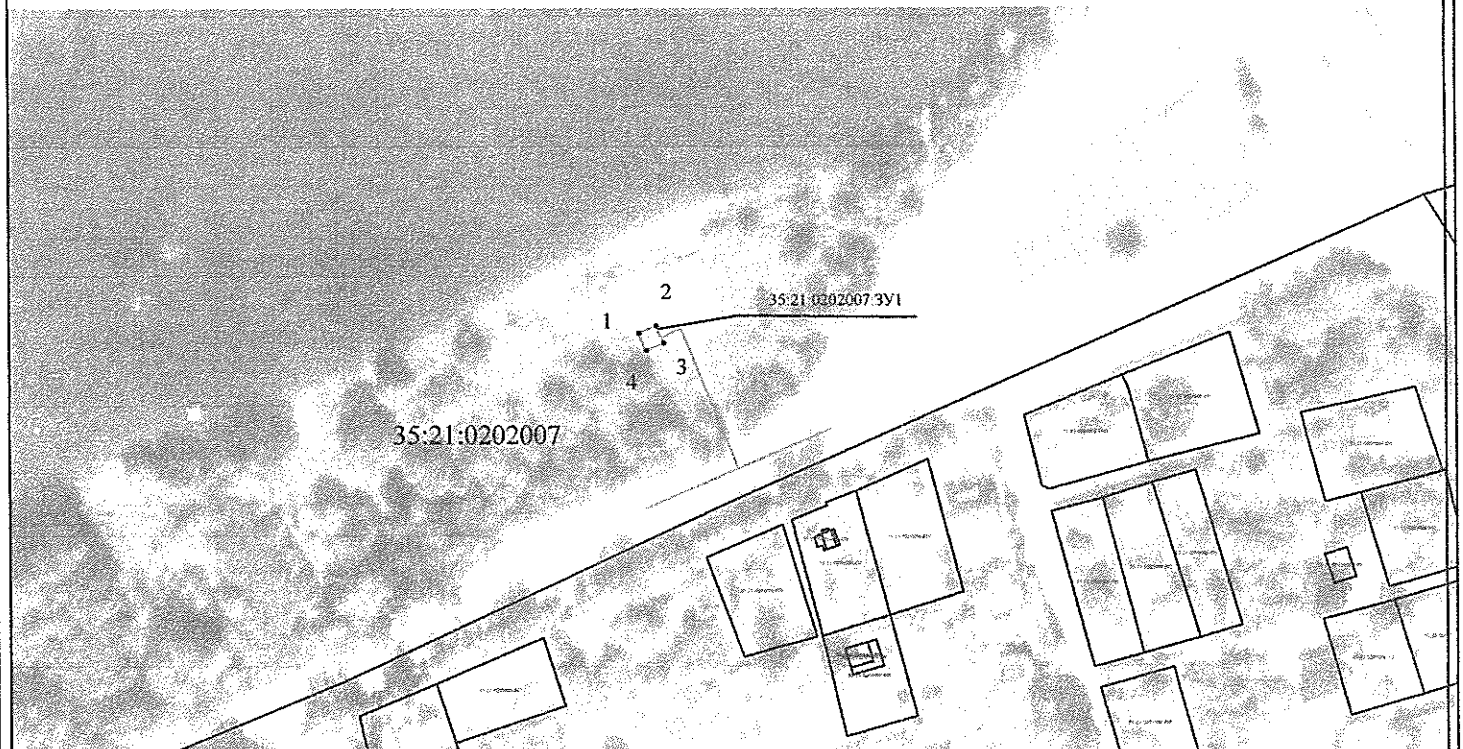










Схема №20 границ территории, в пределах которой возможно размещение объекта

Условный номер земельного участка: 35:21:0202007:ЗУ 1		
Площадь земельного участка : 25м ²		
Обозначение характерных точек границ	Координаты МСК-35,2 зона, м	
	X	Y
1	2	3
1	344023.86	2216741.41
2	344026.45	2216745.69
3	344022.17	2216748.27
4	344019.58	2216743.99



Условные обозначения:

Масштаб 1:1000

-  - обозначение земель общего пользования
-  - испрашиваемый земельный участок
-  - доступ к образуемому земельному участку(дорога общего пользования)
-  - граница кадастрового квартала
-  - ЗОУИТ
-  :ЗУ1 - испрашиваемый земельный участок
-  35:21:0202007 - кадастровый квартал
-  ● 1 - характерная точка границы