



ВОЛОГОДСКАЯ ОБЛАСТЬ
ГОРОД ЧЕРЕПОВЕЦ

МЭРИЯ

ПОСТАНОВЛЕНИЕ

27.05.2022 № 1521

О внесении изменений
в постановление мэрии города
от 16.07.2019 № 3446

В соответствии с Федеральным законом от 06.10.2003 № 131 «Об общих принципах организации местного самоуправления в Российской Федерации», Градостроительным кодексом Российской Федерации, Уставом городского округа город Череповец Вологодской области, протоколом общественных обсуждений, заключением о результатах общественных обсуждений

ПОСТАНОВЛЯЮ:

1. Внести в постановление мэрии города от 16.07.2019 № 3446 «Об утверждении документации по планировке территории линейного объекта» следующие изменения: проект межевания территории (приложение 2), утвержденный вышеуказанным постановлением, изложить в новой редакции (прилагается).
2. Управлению архитектуры и градостроительства мэрии обеспечить размещение постановления на официальном сайте мэрии города Череповца.
3. Постановление подлежит опубликованию и размещению на официальном интернет-портале правовой информации г. Череповца.

Мэр города

В.Е. Германов

УТВЕРЖДЕН
постановлением мэрии города
от 16.07.2019 № 3446
(приложение 2)
(в редакции
постановления мэрии города
от 27.05.2022 № 1521)

Проект межевания территории
линейного объекта «Северная объездная дорога»

Основная часть.
Текстовая часть, графическая часть

1. Общие положения.

Проект межевания территории линейного объекта «Северная объездная дорога» разработан МАУ «ЦМИРИТ» на основании постановления мэрии города от 23.08.2021 № 3437 «О подготовке проекта внесения изменений в документацию по планировке территории линейного объекта «Северная объездная дорога».

Графические материалы проекта межевания территории разработаны в масштабе 1:2000 с использованием инженерно-геодезических изысканий территории проектирования, содержащихся в информационной системе обеспечения градостроительной деятельности управления архитектуры и градостроительства мэрии г. Череповца, в системе координат МСК-35 зона 2.

Проект межевания территории линейного объекта «Северная объездная дорога» разработан согласно требованиям законодательных актов и требований следующих нормативных документов:

- Градостроительный кодекс Российской Федерации от 29.12.2004 № 190-ФЗ (с изменениями);
- Земельный кодекс Российской Федерации от 25.10.2001 № 136-ФЗ (с изменениями);
- СНиП 11-04-2003. Инструкция о порядке разработки, согласования, экспертизы и утверждения градостроительной документации (приняты и введены в действие постановлением Госстроя РФ от 29.10.2002 № 150);
- СП 42.13330.2016. Свод правил. Градостроительство. Планировка и застройка городских и сельских поселений. Актуализированная редакция СНиП 2.07.01-89* (утв. Приказом Минстроя РФ от 30.12.2016 № 1034/пр);
- Генеральный план города Череповца, утвержденный решением Череповецкой городской Думы от 28.11.2006 № 165 «О Генеральном плане города Череповца» (с изменениями);
- Правила землепользования и застройки города Череповца, утвержденные решением Череповецкой городской Думы от 29.06.2010 № 132 «О правилах землепользования и застройки города Череповца» (с изменениями);

- Правила землепользования и застройки Тоншаловского сельского поселения Череповецкого муниципального района Вологодской области, утвержденные решением совета Тоншаловского сельского поселения от 29.07.2014 № 46 (с изменениями).

Проект межевания разработан на основании кадастровых планов территории:

- кадастровый план территории на кадастровый квартал 35:21:0102001 № КУВИ-001/2022-13561381 от 01.02.2022.

- кадастровый план территории на кадастровый квартал 35:21:0102002 от 01.02.2022;

- кадастровый план территории на кадастровый квартал 35:21:0103001 от 01.02.2022;

- кадастровый план территории на кадастровый квартал 35:21:0107001 от 01.02.2022;

- кадастровый план территории на кадастровый квартал 35:21:0304001 от 01.02.2022;

- кадастровый план территории на кадастровый квартал 35:22:0113013 №КУВИ-001/2022-6469731 от 19.01.2022.

2. Местоположение и краткая характеристика территории.

Участок проектирования расположен на территории города Череповца и Тоншаловского сельского поселения, в том числе на территории деревни Ясная Поляна - от автомобильной дороги регионального значения «Подъезд к г. Череповцу км 0+280 – 5+120 от автомобильной дороги Новая Ладога» до автомобильной дороги межмуниципального значения «Малечкино – Ясная Поляна (через Большой Двор)» и далее до заводу управления АО «Апатит».

На участке от автомобильной дороги регионального значения «Подъезд к г. Череповцу км 0+280 – 5+120 от автомобильной дороги Новая Ладога» до автомобильной дороги межмуниципального значения 5 «Малечкино – Ясная Поляна (через Большой Двор)» территория свободна от застройки за исключением одного разрушенного фундамента. В границах стройплощадки имеются участки с древесной, кустарниковой и луговой растительностью, несколько опор воздушных линий электропередачи, пересечения с линиями связи, линиями электропередачи напряжением 0,23 кВ, 10 кВ, 110 кВ и 220 кВ.

На участке от автомобильной дороги межмуниципального значения «Малечкино – Ясная Поляна (через Большой Двор)» автомобильная дорога проходит по застроенной территории. Существующая проезжая часть с асфальтовым покрытием имеет 2 полосы движения, съезды, остановочные карманы для общественного транспорта.

В границах стройплощадки также имеются опоры освещения, линии связи, линии электропередачи напряжением 0,4 кВ и 110 кВ, пересечения с теплотрассами. На ПК56+87 проезжая часть автодороги проходит под железнодорожными путями. Границы полосы отвода (зоны планируемого размещения линейного объекта) определены проектом планировки территории в соответствии с нормами отвода земель для размещения автомобильных дорог, утвержденными постановлением Правительства РФ от 2 сентября 2009 г. № 717.

В соответствии с письмом МКУ «УКСиР» от 20.12.2018 № 16-01- 11/246 в пределах городской черты границы полосы отвода приняты по ранее установленным красным линиям. На участке от ПК 21+80 до ПК 22+88 красная линия по правой стороне изменяется с учетом размещения разворотного кольца на пересечении с ул. Городского питомника. На участке от ПК 52+51 до ПК 56+88 красная линия по левой стороне изменяется с учетом размещения оси дороги с нормативным радиусом закругления.

Границы придорожной полосы, являющейся зоной с особыми условиями использования территории (далее – ЗОУИТ), определены в проекте планировки территории в соответствии со ст. 26 Федерального закона от 08.11.2007 № 257-ФЗ «Об автомобильных дорогах и о дорожной деятельности в Российской Федерации и о внесении изменений в отдельные законодательные акты Российской Федерации».

3. Перечень и сведения о площади образуемых земельных участков, в том числе возможные способы их образования.

Межевание территории планируется провести в три этапа.

На первом этапе межевания происходит образование земельных участков способом перераспределения земель и земельных участков, находящихся в государственной или муниципальной собственности между собой, а также земельных участков, находящихся в частной собственности, с целью в дальнейшем исключения возникновения многоконтурности преобразуемых земельных участков. Кроме того, на первом этапе формируются земельные участки, образуемые из земель кадастровых кварталов для того, чтобы на третьем этапе их объединить с остальными образованными ЗУ.

Необходима регистрация всех образованных ЗУ для снятия с кадастрового учета исходных земельных участков.

На втором этапе межевания происходит образование земельных участков способом раздела, раздела с сохранением земельного участка в измененных границах с целью изъятия некоторых из них для государственных или муниципальных нужд и изменения вида разрешенного использования. Также на данном этапе происходит образование земельных участков способом образования из земель, находящихся в государственной или муниципальной собственности.

Необходима регистрация всех образованных ЗУ для снятия с кадастрового учета исходных земельных участков.

На третьем этапе способом объединения планируется образование земельных участков для размещения линейного объекта. В связи с тем, что границы территории для размещения линейного объекта пересекают границы муниципальных образований, для размещения линейного объекта предусматривается формирование четырех земельных участков.

Перечень и сведения о площади земельных участков, образуемых на первом этапе, представлены в таблице 1, перечень и сведения о площади земельных участков, образуемых на втором этапе, приведены в таблице 2, перечень и сведения о площади земельных участков, образуемых на третьем этапе, приведены в таблице 3.

Учитывая актуальную информацию по сведениям ЕГРН от 07.10.2021, земельный участок с кадастровым номером 35:21:0304001:71 снят с кадастрового учета, поэтому конфигурация и площадь одного из образуемых участков изменится.

Также, по сведениям ЕГРН от 01.02.2022, в отношении земельного участка с кадастровым номером 35:22:0113009:41 вероятно была исправлена реестровая ошибка местоположения характерных точек границ земельного участка, в результате чего данный земельный участок исключен из границ проектирования.

В декабре 2020 года произведен раздел земельного участка 35:21:0102001:5774 (условный номер :ЗУ28) не в соответствии с проектом межевания «Северная объездная дорога». В результате раздела образовалось три земельных участка 35:21:0102001:6412, 35:21:0102001:6413, 35:21:0102001:6414. Права на образованные земельные участки не зарегистрированы. В результате этого по сведениям ЕГРН имеется накладка исходного и образуемых земельных участков. В связи с этим в проекте межевания предусматривается два варианта формирования земельных участков.

Таблица 1

Перечень и сведения о площади земельных участков,
образуемых на первом этапе межевания

Исходные земельные участки				Образуемые земельные участки	
Вариант 1					
№ п/п	Кадастровые номера	Площадь, м ²	Разрешенное использование	Условные номера	Площадь, м ²
1	35:21:0102001:5774	897836 +/- 332	Эксплуатация объектов КХП и конвертерного производства	:ЗУ5774	897707,87

Исходные земельные участки				Образуемые земельные участки	
Вариант 2					
№ п/п	Кадастровые номера	Площадь, м ²	Разрешенное использование	Условные номера	Площадь, м ²
1	35:21:0102001:6412	891 777 +/- 331	Эксплуатация объектов КХП и конвертерного производства	:ЗУ6412	891648,87

В отношении территории в районе Кирилловского шоссе предусмотрено два варианта формирования земельных участков.

Таблица 2

Перечень и сведения о площади земельных участков,
образуемых на втором этапе межевания

Исходные земельные участки				Образуемые земельные участки	
№ п/п	Кадастровые номера	Площадь, м ²	Разрешенное использование	Условные номера	Площадь, м ²
Вариант 1					
1.1	35:21:0304001:150	39565 +/- 87	Пищевая промышленность	:ЗУ6	39404,15
				:ЗУ6:1	160,82
Вариант 2					
1.2	35:21:0304001	509400	Улично-дорожная сеть	:ЗУ1	160,82
2	35:22:0112036:441 - входит в состав единого землепользования 35:22:0000000:238	115668	Используется для размещения и использования по назначению объекта энергетики	:ЗУ9	114587,48
				:ЗУ9:2	1080,52
3	35:22:0113013:646 - входит в состав единого землепользования 35:22:0000000:238	121965 +/- 611	Подъезд к г. Череповец км 0+280 5+120 от автомобильной дороги «Вологда-Новая Ладога»	:ЗУ10	121047,21
				:ЗУ10:2	917,79

Исходные земельные участки				Образуемые земельные участки	
№ п/п	Кадастровые номера	Площадь, м ²	Разрешенное использование	Условные номера	Площадь, м ²
4	35:21:0102002:9	26425	Земли резерва	:ЗУ14	16577,92
				:ЗУ14:4	9847,08
5	35:21:0102002:66	1859	Эксплуатация подъездной дороги к ГРС-1 газопровода переемычки «ГРС-1- ГРС-2»»	:ЗУ23	1768,87
				:ЗУ23:4	90,13
6	35:21:0102002:194	2389696 +/- 541	Эксплуатация северной площадки	:ЗУ27	2379989,06
				:ЗУ27:1	254,57
				:ЗУ27:2	2013,48
				:ЗУ27:3	7098,04
				:ЗУ27:4	340,85
Вариант 1					
7.1	:ЗУ5774	897707,87	Эксплуатация объектов КХП и конвертерного производства	:ЗУ28	896652,16
				:ЗУ28:1	168,85
				:ЗУ28:2	143,03
				:ЗУ28:3	35,32
				:ЗУ28:4	176,17
				:ЗУ28:5	532,40
Вариант 2					
7.2	:ЗУ6412	891648,87	Эксплуатация объектов КХП и конвертерного производства	:ЗУ28	890593,10
				:ЗУ28:1	168,85
				:ЗУ28:2	143,03
				:ЗУ28:3	35,32
				:ЗУ28:4	176,17
				:ЗУ28:5	532,40
8	35:21:0103001:38	2638287 +/- 568	Эксплуатация основной промышленной площадки	:ЗУ30	2616613,65
				:ЗУ30:4	16566,98

Таблица 3

Перечень и сведения о площади земельных участков,
образуемых на третьем этапе межевания

Образуемые земельные участки			Исходные земельные участки	
№ п/п	Условный номер	Площадь, м ²	Кадастровые или условные номера исходных земель и земельных участков	Площадь исходных земельных участков, м ²
1	:ЗУ1	1218,85	35:21:0304001:158	88
			:ЗУ6:1 (вариант 1) :ЗУ1 (вариант 2)	160,82
			35:21:0304001:270	527
			35:21:0304001:155	443
2	:ЗУ2	159657,94	:ЗУ9:2	1080,52
			35:22:0113013:570	32
			:ЗУ10:2	917,79

Образуемые земельные участки			Исходные земельные участки	
№ п/п	Условный номер	Площадь, м ²	Кадастровые или условные номера исходных земель и земельных участков	Площадь исходных земельных участков, м ²
			35:22:0113013:1200	5294
			35:22:0113013:1204	152 472
3	:ЗУ3	4636	35:22:0113009:1036	4636
4	:ЗУ4	244673,46	:ЗУ14:4	9847,08
			:ЗУ23:4	90,13
			35:21:0102002:74	55
			35:21:0102002:369	41155
			:ЗУ27:1	254,57
			:ЗУ27:2	2013,48
			:ЗУ27:3	7098,04
			:ЗУ27:4	340,85
			35:21:0102002:258	42539
			35:21:0107001:945	16140
			:ЗУ28:1	168,85
			:ЗУ28:2	143,03
			:ЗУ28:3	35,32
			:ЗУ28:4	176,17
			:ЗУ28:5	532,40
:ЗУ4:3	88939,96			
:ЗУ30:4	16566,98			
:ЗУ4:4	18577,60			

4. Перечень и сведения о площади образуемых земельных участков, которые будут отнесены к территориям общего пользования или имуществу общего пользования, в том числе в отношении которых предполагаются резервирование и (или) изъятие для государственных или муниципальных нужд.

Ведомость формируемых земельных участков с указанием видов разрешенного использования приведена в таблице 4.

Формируемым земельным участкам :ЗУ1, :ЗУ3 и :ЗУ4, находящимся в границах населенных пунктов, присваивается вид разрешенного использования «Земельные участки (территории) общего пользования», код 12.0 в соответствии классификатора видов разрешенного использования земельных участков, утвержденного Приказом Федеральной службы государственной регистрации, кадастра и картографии от 10 ноября 2020 г. № П/0412. Описание вида разрешенного использования земельного участка - «Размещение объектов улично-дорожной сети, автомобильных дорог и пешеходных тротуаров в границах населенных пунктов, пешеходных переходов, набережных, береговых полос водных объектов общего пользования, скверов, бульваров, площадей, проездов, малых архитектурных форм благоустройства».

Формируемому земельному участку :ЗУ2, находящемуся вне границ населенных пунктов, присваивается вид разрешенного использования «Автомобильный транспорт», код 7.2 в соответствии классификатора видов разрешенного использования земельных участков, утвержденного Приказом Федеральной службы государственной регистрации, кадастра и картографии от 10 ноября 2020 г. № П/0412. Описание вида разрешенного использования земельного участка - «Размещение автомобильных дорог

и технически связанных с ними сооружений; размещение зданий и сооружений, предназначенных для обслуживания пассажиров, а также обеспечивающие работу транспортных средств, размещение объектов, предназначенных для размещения постов органов внутренних дел, ответственных за безопасность дорожного движения; оборудование земельных участков для стоянок автомобильного транспорта, а также для размещения депо (устройства мест стоянок) автомобильного транспорта, осуществляющего перевозки людей по установленному маршруту».

Таблица 4

Ведомость формируемых земельных участков

№ п/п	Кадастровый номер	Адрес	Площадь, кв. м	Категория земель	Разрешенное использование
1	:ЗУ1	Вологодская область, г. Череповец, ш. Кирилловское	1219,14	Земли населённых пунктов	Земельные участки (территории) общего пользования
2	:ЗУ2	Вологодская область, Череповецкий р-н	159633,89	Земли промышленности, энергетики, транспорта, связи, радиовещания, телевидения, информатики, земли для обеспечения космической деятельности, земли обороны, безопасности и земли иного специального назначения	Автомобильный транспорт
3	:ЗУ3	Вологодская область, Череповецкий р-н, с/с Гоншаловский, д. Ясная Поляна	4781,18	Земли населённых пунктов	Земельные участки (территории) общего пользования
4	:ЗУ4	Вологодская обл, г. Череповец, ш. Северное	244673,46	Земли населённых пунктов	Земельные участки (территории) общего пользования

5. Сведения о границах территории, содержащие перечень координат характерных точек этих границ в системе координат, используемой для ведения Единого государственного реестра недвижимости.

Таблица 5

Перечень координат характерных точек границ земельного участка :ЗУ5774,
исх. 35:21:0102001:5774 (35:21:0102001:6412)

Номер точки	Координаты в системе координат МСК-35		Координаты в местной системе координат г. Череповца	
	X	Y	X	Y
и1.1	344075,68	2206601,14	8337,06	7798,41
и1.2	344117,47	2206606,14	8378,97	7802,32
и1.3	344172,77	2206658,59	8435,61	7853,31

Номер точки	Координаты в системе координат МСК-35		Координаты в местной системе координат г. Череповца	
	X	Y	X	Y
и1.4	344225,08	2206739,38	8490,01	7932,71
и1.5	344251,18	2206766,20	8516,80	7958,84
и1.6	344304,54	2206821,02	8571,57	8012,25
и1.7	344355,77	2206942,77	8625,95	8132,63
и1.8	344404,04	2207405,67	8686,25	8594,12
и1.9	344411,12	2207473,51	8695,10	8661,75
и1.10	344416,08	2207497,17	8700,67	8685,27
и1.11	344428,08	2207542,54	8713,85	8730,31
и1.12	344446,21	2207582,55	8733,01	8769,84
и1.13	344471,38	2207621,48	8759,19	8808,10
и1.14	344546,42	2207641,28	8834,72	8825,94
и1.15	344486,44	2207728,06	8777,02	8914,25
и1.16	344477,05	2207767,39	8768,66	8953,81
и1.17	344464,13	2207845,33	8757,77	9032,06
и1.18	344245,71	2207599,78	8533,03	8792,28
и1.19	344150,62	2206805,06	8417,28	8000,31
и1.20	344150,30	2206725,70	8414,90	7920,98
и1.21	344146,10	2206687,04	8409,69	7882,45
и1.22	344104,90	2206650,79	8367,56	7847,28
и1.23	344120,36	2206804,28	8387,01	8000,32
и1.24	344205,32	2207584,45	8492,26	8778,01
и1.25	344240,14	2207664,62	8529,15	8857,25
и1.26	344473,97	2207920,95	8769,57	9107,40
и1.27	344669,15	2208236,08	8972,89	9417,34
и1.28	344703,14	2208290,62	9008,29	9470,98
и1.29	344719,64	2208317,43	9025,48	9497,35
и1.30	344714,31	2208320,62	9020,24	9500,68
и1.31	344713,22	2208324,20	9019,24	9504,29
и1.32	344709,80	2208318,40	9015,68	9498,57
и1.33	344709,90	2208317,98	9015,76	9498,16
и1.34	344688,66	2208276,38	8993,44	9457,12
и1.35	344663,48	2208238,65	8967,29	9420,06
и1.36	344651,69	2208222,94	8955,10	9404,66
и1.37	344645,86	2208228,43	8949,41	9410,30
и1.38	344635,79	2208249,70	8939,90	9431,83
и1.39	344627,58	2208323,38	8933,61	9505,70
и1.40	344641,71	2208343,79	8948,27	9525,73
и1.41	344652,90	2208355,23	8959,75	9536,88
и1.42	344672,96	2208366,55	8980,10	9547,67
и1.43	344711,79	2208353,27	9018,57	9533,38
и1.44	344716,39	2208351,21	9023,11	9531,20
и1.45	344744,35	2208396,37	9052,24	9575,62
и1.46	344748,26	2208394,13	9056,09	9573,28
и1.47	344750,04	2208397,36	9057,95	9576,46
и1.48	344863,98	2208587,44	9176,80	9763,51
и1.49	344879,33	2208578,08	9191,90	9753,76
и1.50	344885,63	2208588,50	9198,47	9764,01

Номер точки	Координаты в системе координат МСК-35		Координаты в местной системе координат г. Череповца	
	X	Y	X	Y
и1.51	344870,24	2208597,88	9183,33	9773,79
и1.52	344861,56	2208603,18	9174,79	9779,31
и1.53	345046,02	2208907,74	9367,12	10078,97
и1.54	345052,60	2208897,65	9373,43	10068,71
и1.55	345064,23	2208884,19	9384,71	10054,95
и1.56	345065,20	2208885,81	9385,72	10056,54
и1.57	345054,04	2208898,74	9374,90	10069,76
и1.58	345047,05	2208909,45	9368,19	10080,65
и1.59	345099,88	2208996,67	9423,28	10166,46
и1.60	345097,23	2208998,27	9420,67	10168,13
и1.61	345460,74	2209599,59	9799,71	10759,78
и1.62	345553,85	2209880,64	9900,10	11038,32
и1.63	345596,84	2209910,53	9943,86	11067,08
и1.64	345601,10	2209923,31	9948,45	11079,74
и1.65	345592,34	2209937,83	9940,07	11094,48
и1.66	345492,53	2210021,47	9842,47	11180,69
и1.67	345545,05	2210082,53	9896,56	11240,37
и1.68	345505,93	2210172,26	9859,79	11331,08
и1.69	345522,90	2210180,38	9876,97	11338,76
и1.70	345512,96	2210198,59	9867,51	11357,22
и1.71	345427,18	2210364,14	9786,06	11524,95
и1.72	345391,48	2210432,94	9752,17	11594,65
и1.73	345347,44	2210514,38	9710,26	11677,21
и1.74	345341,81	2210579,27	9706,32	11742,23
и1.75	345336,04	2210607,55	9701,29	11770,65
и1.76	345330,96	2210657,89	9697,52	11821,10
и1.77	345326,20	2210657,72	9692,76	11821,06
и1.78	345324,64	2210686,23	9691,94	11849,60
и1.79	345329,70	2210686,39	9697,01	11849,63
и1.80	345327,06	2210760,33	9696,29	11923,61
и1.81	345337,72	2210760,43	9706,95	11923,43
и1.82	345343,06	2210751,81	9712,07	11914,68
и1.83	345342,00	2210794,21	9712,11	11957,09
и1.84	345337,28	2210786,00	9707,18	11949,01
и1.85	345327,08	2210785,76	9696,97	11949,03
и1.86	345323,75	2210949,22	9697,90	12112,52
и1.87	345306,06	2211494,95	9694,42	12658,53
и1.88	345304,53	2211584,99	9695,24	12748,58
и1.89	345304,77	2211640,91	9696,93	12804,47
и1.90	345303,13	2211766,10	9698,55	12929,66
и1.91	345302,18	2211811,31	9698,78	12974,88
и1.92	345252,45	2211812,16	9649,09	12977,03
и1.93	345250,20	2211740,23	9644,97	12905,18
и1.94	345248,12	2211658,38	9640,76	12823,41
и1.95	345238,67	2211577,01	9629,19	12742,32
и1.96	345222,16	2211499,81	9610,68	12665,57
и1.97	345206,70	2211439,16	9593,64	12605,34

Номер точки	Координаты в системе координат МСК-35		Координаты в местной системе координат г. Череповца	
	Х	У	Х	У
и1.98	345175,14	2211334,83	9559,38	12501,87
и1.99	345152,67	2211230,97	9534,21	12398,63
и1.100	345124,81	2211055,15	9501,79	12223,60
и1.101	345118,86	2211055,07	9495,84	12223,67
и1.102	345114,34	2211015,03	9490,27	12183,76
и1.104	345081,81	2210772,74	9451,45	11942,40
и1.105	345082,12	2210758,60	9451,39	11928,26
и1.106	345100,44	2210747,75	9469,42	11916,93
и1.107	345110,65	2210557,62	9474,68	11726,60
и1.108	345167,66	2210427,81	9528,29	11595,35
и1.109	345219,02	2210319,79	9576,82	11486,03
и1.110	345249,36	2210257,70	9605,53	11423,17
и1.111	345251,63	2210208,01	9606,51	11373,44
и1.112	345305,45	2210076,82	9656,90	11240,90
и1.113	345349,68	2210016,84	9699,55	11179,78
и1.114	345370,06	2209922,04	9717,45	11084,49
и1.115	345379,46	2209816,63	9724,11	10978,87
и1.116	345377,51	2209736,60	9720,07	10898,91
и1.117	345367,80	2209657,16	9708,30	10819,75
и1.118	345348,88	2209572,94	9687,19	10736,06
и1.119	345321,66	2209491,04	9657,85	10654,89
и1.120	345279,13	2209415,53	9613,37	10580,51
и1.121	345102,89	2209121,35	9429,53	10291,02
и1.122	345095,81	2209125,61	9422,56	10295,47
и1.123	344987,76	2208946,04	9309,88	10118,77
и1.124	344946,31	2208878,78	9266,69	10052,61
и1.125	344914,73	2208839,36	9234,09	10014,03
и1.126	344879,28	2208800,21	9197,64	9975,81
и1.127	344842,15	2208765,42	9159,61	9942,00
и1.128	344801,23	2208734,34	9117,90	9912,00
и1.129	344683,34	2208656,28	8998,02	9837,03
и1.130	344605,01	2208591,90	8918,04	9774,71
и1.131	344588,98	2208545,63	8900,81	9728,88
и1.132	344559,69	2208511,15	8870,63	9695,17
и1.133	344534,13	2208476,44	8844,18	9661,14
и1.134	344510,98	2208440,01	8820,08	9625,32
и1.135	344486,22	2208396,62	8794,20	9582,59
и1.136	344315,03	2208089,10	8615,07	9279,63
и1.137	344268,82	2207988,56	8566,25	9180,33
и1.138	344232,54	2207888,91	8527,39	9081,66
и1.139	344205,29	2207775,63	8497,20	8969,13
и1.140	344174,39	2207718,84	8464,83	8913,16
и1.141	344063,84	2206655,76	8326,65	7853,32
и1.142	344055,19	2206640,62	8317,61	7838,41
и1.143	344053,99	2206618,14	8315,82	7815,97
и1.144	344060,03	2206604,99	8321,52	7802,66

Контуры 2-13 не изменяются

Перечень координат характерных точек границ земельных участков, формируемых на втором этапе межевания, приведен в таблицах 6-28.

Таблица 6

Перечень координат характерных точек границ измененного земельного участка :ЗУ6, исх. 35:21:0304001:150

Номер точки	Координаты в системе координат МСК-35		Координаты в местной системе координат г. Череповца	
	X	Y	X	Y
и1	346754,88	2215048,19	11235,25	16172,85
и2	346736,61	2215038,87	11216,75	16164,01
и3	346699,38	2215022,25	11179,10	16148,36
и4	346654,86	2215000,91	11134,04	16128,19
и5	346647,74	2215024,23	11127,53	16151,69
и6	346626,61	2215078,39	11107,81	16206,38
и7	346540,57	2215045,51	11020,95	16175,75
и8	346526,38	2215035,66	11006,50	16166,27
и9	346506,91	2215056,86	10987,59	16187,97
и10	346543,70	2215099,90	11025,49	16230,04
и11	346582,97	2215170,21	11066,58	16299,30
и12	346628,53	2215223,93	11113,52	16351,82
и13	346638,52	2215241,75	11123,97	16369,37
и14	346693,07	2215398,94	11182,59	16525,09
и15	346701,31	2215384,09	11190,45	16510,03
и16	346726,19	2215341,15	11214,20	16466,46
и17	346707,02	2215302,55	11194,03	16428,37
и18	346704,84	2215193,69	11189,02	16319,60
и19	346765,52	2215069,44	11246,44	16193,81
и20	346757,55	2215058,75	11238,19	16183,33

Таблица 7 (вариант1)

Перечень координат характерных точек границ образуемого земельного участка :ЗУ6:1

Номер точки	Координаты в системе координат МСК-35		Координаты в местной системе координат г. Череповца	
	X	Y	X	Y
1	346754,88	2215048,19	11235,25	16172,85
2	346757,55	2215058,75	11238,19	16183,33
3	346765,52	2215069,44	11246,44	16193,81
4	346771,70	2215056,78	11252,29	16181,00

Таблица 7 (вариант 2)

Перечень координат характерных точек границ образуемого земельного участка :ЗУ1

Номер точки	Координаты в системе координат МСК-35		Координаты в местной системе координат г. Череповца	
	X	Y	X	Y
1	346754,88	2215048,19	11235,25	16172,85
2	346757,55	2215058,75	11238,19	16183,33
3	346765,52	2215069,44	11246,44	16193,81

4	346771,70	2215056,78	11252,29	16181,00
---	-----------	------------	----------	----------

Таблица 8

Перечень координат характерных точек границ изменяемого
земельного участка :ЗУ9, исх. 35:22:0112036:441

Номер точки	Координаты в системе координат МСК-35		Координаты в местной системе координат г. Череповца	
	Х	У	Х	У
Контур 1 не изменяется				
Контур 2				
и2.1	346825,21	2215057,75	11305,81	16180,57
и2.2	347178,11	2215214,21	11662,66	16327,79
и2.3	347288,01	2215263,09	11773,80	16373,80
и2.4	347360,07	2215294,93	11846,66	16403,75
и2.5	347438,38	2215327,11	11925,78	16433,88
и2.6	347587,90	2215375,39	12076,51	16478,25
и2.7	347653,67	2215389,16	12142,61	16490,30
и2.8	347742,60	2215408,11	12232,01	16506,93
и2.9	347805,77	2215417,13	12295,39	16514,31
и2.10	347863,24	2215422,79	12352,99	16518,47
и2.11	347923,57	2215424,05	12413,33	16518,16
и2.12	347978,50	2215423,40	12468,23	16516,08
и2.13	350577,62	2215399,82	15065,85	16424,84
и2.14	350665,43	2215396,41	15153,54	16419,15
и2.15	350706,60	2215391,09	15194,56	16412,76
и2.16	350750,28	2215382,29	15238,00	16402,82
и2.17	350789,76	2215371,01	15277,17	16390,52
и2.18	350835,60	2215356,96	15322,63	16375,28
и2.19	350863,78	2215346,58	15350,53	16364,17
и2.20	350890,90	2215335,60	15377,35	16352,49
и2.21	350945,55	2215312,94	15431,39	16328,41
и2.22	351001,01	2215286,28	15486,14	16300,32
и2.23	351052,56	2215257,92	15536,94	16270,63
и2.24	351276,40	2215126,58	15757,28	16133,50
и2.25	351406,19	2215050,47	15885,05	16054,04
и2.26	351409,99	2215057,58	15889,03	16061,05
и2.27	351282,55	2215136,54	15763,69	16143,30
и2.28	351287,54	2215144,70	15768,89	16151,33
и2.29	351063,05	2215276,40	15547,90	16288,83
и2.30	351010,79	2215305,20	15496,41	16318,98
и2.31	350954,23	2215332,36	15440,58	16347,60
и2.32	350898,99	2215355,27	15385,95	16371,94
и2.33	350871,46	2215366,40	15358,72	16383,78
и2.34	350842,39	2215377,13	15329,94	16395,27
и2.35	350795,74	2215391,38	15283,68	16410,73
и2.36	350755,31	2215402,95	15243,56	16423,35
и2.37	350710,08	2215412,06	15198,58	16433,63
и2.38	350667,21	2215417,62	15155,87	16440,30
и2.39	350578,15	2215421,08	15066,93	16446,08
и2.40	350334,48	2215423,29	14823,40	16454,63

Номер точки	Координаты в системе координат МСК-35		Координаты в местной системе координат г. Череповца	
	X	Y	X	Y
и2.41	350281,86	2215426,79	14770,89	16459,50
и2.42	350130,22	2215428,14	14619,34	16464,80
и2.43	350097,00	2215434,02	14586,28	16471,54
и2.44	350064,44	2215433,62	14553,72	16471,99
и2.45	349999,67	2215426,31	14488,79	16466,37
и2.46	349470,34	2215431,13	13959,76	16484,97
и2.47	349413,60	2215438,19	13903,22	16493,50
и2.48	349273,03	2215438,00	13762,70	16496,97
и2.49	349263,39	2215434,69	13752,97	16493,91
и2.50	349260,09	2215433,33	13749,64	16492,64
и2.51	349251,48	2215426,47	13740,85	16486,01
и2.52	349204,51	2215428,37	13693,95	16489,13
и2.53	349204,76	2215433,53	13694,33	16494,28
и2.54	349018,51	2215435,24	13508,19	16500,84
и2.55	348905,40	2215444,23	13395,35	16512,77
и2.56	348875,48	2215444,00	13365,44	16513,32
и2.57	348875,16	2215461,71	13365,58	16531,03
и2.58	348872,44	2215477,77	13363,28	16547,16
и2.59	348864,92	2215496,72	13356,25	16566,30
и2.60	348855,55	2215509,51	13347,22	16579,33
и2.61	350281,86	2215426,79	14770,89	16459,50
и2.62	350130,22	2215428,14	14619,34	16464,80
и2.63	350097,00	2215434,02	14586,28	16471,54
и2.64	350064,44	2215433,62	14553,72	16471,99
и2.65	349999,67	2215426,31	14488,79	16466,37
и2.66	349470,34	2215431,13	13959,76	16484,97
и2.67	349413,60	2215438,19	13903,22	16493,50
и2.68	349273,03	2215438,00	13762,70	16496,97
и2.69	349263,39	2215434,69	13752,97	16493,91
и2.70	349260,09	2215433,33	13749,64	16492,64
и2.71	349251,48	2215426,47	13740,85	16486,01
и2.72	349204,51	2215428,37	13693,95	16489,13
и2.73	349204,76	2215433,53	13694,33	16494,28
и2.74	349018,51	2215435,24	13508,19	16500,84
и2.75	348905,40	2215444,23	13395,35	16512,77
и2.76	348875,48	2215444,00	13365,44	16513,32
и2.77	348875,16	2215461,71	13365,58	16531,03
и2.78	348872,44	2215477,77	13363,28	16547,16
и2.79	348864,92	2215496,72	13356,25	16566,30
и2.70	348855,55	2215509,51	13347,22	16579,33
и2.81	348844,04	2215518,86	13335,96	16588,97
и2.82	348827,82	2215527,10	13319,96	16597,63
и2.83	348807,01	2215531,83	13299,28	16602,90
и2.84	348568,22	2215544,55	13060,90	16621,83
и2.85	348568,04	2215481,57	13059,08	16558,88
и2.86	348565,57	2215452,71	13055,86	16530,09
и2.87	348473,67	2215446,25	12963,82	16526,03

Номер точки	Координаты в системе координат МСК-35		Координаты в местной системе координат г. Череповца	
	X	Y	X	Y
и2.88	348435,00	2215446,67	12925,18	16527,45
и2.89	348394,74	2215440,88	12884,78	16522,71
и2.90	348267,13	2215442,05	12757,24	16527,21
и2.91	348207,79	2215444,94	12698,00	16531,64
и2.92	348079,48	2215447,11	12569,79	16537,15
и2.93	348063,37	2215447,40	12553,69	16537,86
и2.94	348053,11	2215447,54	12543,44	16538,27
и2.95	347978,73	2215444,66	12469,01	16537,32
и2.96	347923,45	2215445,31	12413,76	16539,41
и2.97	347862,02	2215444,05	12352,32	16539,75
и2.98	347818,46	2215439,75	12308,67	16536,59
и2.99	347738,88	2215429,06	12228,83	16527,97
и2.100	347699,02	2215420,62	12188,77	16520,57
и2.101	347582,73	2215396,05	12071,88	16499,04
и2.102	347502,71	2215372,66	11991,28	16477,74
и2.103	347430,75	2215346,97	11918,67	16453,93
и2.104	347351,74	2215314,48	11838,84	16423,51
и2.105	347279,39	2215282,54	11765,69	16393,46
и2.106	347169,48	2215233,66	11654,54	16347,46
и2.107	347048,97	2215179,86	11532,67	16296,82
и2.108	346911,26	2215119,04	11393,42	16239,60
и2.109	346810,46	2215074,30	11291,49	16197,50
и2.110	346813,43	2215072,09	11294,40	16195,21
и2.111	346819,25	2215067,75	11300,11	16190,72

Таблица 9

Перечень координат характерных точек границ образуемого земельного участка :ЗУ9:2

Номера точек	Координаты в системе координат МСК-35 зона 2	
	X	Y
89	346826,27	2215058,21
92	346823,71	2215077,00
93	346823,30	2215080,00
94	346810,46	2215074,30
95	346776,51	2215059,23
96	346777,16	2215054,45
90	346779,48	2215037,47
89	346826,27	2215058,21

Таблица 10

Перечень координат характерных точек границ образуемого земельного участка :ЗУ10:2

Номера точек	Координаты в системе координат МСК-35 зона 2	
	X	Y
86	346828,80	2215039,76
87	346828,85	2215040,70
88	346826,68	2215055,17

Номера точек	Координаты в системе координат МСК-35 зона 2	
	X	Y
89	346826,27	2215058,21
90	346779,48	2215037,47
91	346782,00	2215018,99
86	346828,80	2215039,76

Таблица 11

Перечень координат характерных точек границ изменяемого земельного участка :ЗУ14, исх. 35:21:0102002:9

Номер точки	Координаты в системе координат МСК-35		Координаты в местной системе координат г. Череповца	
	X	Y	X	Y
Контур 1				
и1	345378,64	2210768,05	9748,06	11929,99
и2	345413,60	2210740,06	9782,28	11901,10
и3	345436,85	2210726,82	9805,17	11887,25
и4	345445,57	2210726,67	9813,89	11886,88
и5	345442,56	2210837,75	9813,77	11998,00
и6	345434,49	2210837,54	9805,70	11998,00
и7	345434,15	2210850,21	9805,69	12010,67
и8	345442,22	2210850,43	9813,76	12010,68
и9	345440,32	2210920,21	9813,68	12080,49
и10	345384,78	2210938,52	9758,63	12100,24
и11	345375,13	2211286,12	9758,03	12447,97
и12	345363,25	2211285,80	9746,15	12447,96
и13	345363,49	2211276,95	9746,16	12439,11
и14	345369,54	2211277,75	9752,23	12439,75
и15	345370,12	2211273,34	9752,69	12435,33
и16	345370,67	2211273,42	9753,24	12435,39
и17	345370,93	2211271,43	9753,45	12433,40
и18	345370,39	2211271,36	9752,91	12433,34
и19	345370,97	2211266,95	9753,38	12428,92
и20	345363,80	2211265,99	9746,18	12428,15
и21	345377,69	2210769,39	9747,14	11931,34
Контур 2 ликвидируется				
Контур 3-5 не изменяются				

Таблица 12

Перечень координат характерных точек границ образуемого земельного участка :ЗУ14:4

Номера точек	Координаты в системе координат МСК-35 зона 2	
	X	Y
123	345377,69	2210769,38
134	345363,80	2211265,99
135	345360,17	2211265,51
136	345359,58	2211269,92
137	345359,04	2211269,84
138	345358,77	2211271,83
139	345359,32	2211271,90

Номера точек	Координаты в системе координат МСК-35 зона 2	
	X	Y
140	345358,73	2211276,32
141	345363,49	2211276,95
142	345363,25	2211285,79
143	345347,59	2211285,36
144	345344,32	2211281,89
124	345356,41	2210799,36
123	345377,69	2210769,38

Таблица 13

Перечень координат характерных точек границ изменяемого земельного участка :ЗУ23, исх. 35:21:0102002:66

Номер точки	Координаты в системе координат МСК-35		Координаты в местной системе координат г. Череповца	
	X	Y	X	Y
и1	345504,17	2210379,44	9863,43	11538,24
и2	345612,45	2210444,60	9973,37	11600,56
и3	345681,97	2210412,06	10042,02	11566,22
и4	345679,36	2210421,34	10039,65	11575,56
и5	345619,21	2210449,50	9980,25	11605,28
и6	345618,34	2210453,12	9979,48	11608,92
и7	345651,10	2210494,68	10013,31	11649,62
и8	345657,19	2210498,36	10019,49	11653,14
и9	345653,86	2210509,96	10016,46	11664,82
и10	345601,92	2210444,08	9962,83	11600,31
и11	345501,08	2210383,28	9860,44	11542,16
и12	345494,19	2210377,68	9853,40	11536,74
и13	345497,25	2210373,53	9856,36	11532,51

Таблица 14

Перечень координат характерных точек границ образуемого земельного участка :ЗУ23:4

Номер точки	Координаты в системе координат МСК-35	
	X	Y
113	345497,25	2210373,53
116	345494,19	2210377,68
133	345481,04	2210367,00
114	345484,56	2210362,68
113	345497,25	2210373,53

Таблица 15

Перечень координат характерных точек границ изменяемого земельного участка :ЗУ27 (исх. 35:21:0102002:194)

Номер точки	Координаты в системе координат МСК-35		Координаты в местной системе координат г. Череповца	
	X	Y	X	Y
Контур 1				
и1.1	345363,03	2211293,64	9746,14	12455,80
и1.2	345374,92	2211293,96	9758,03	12455,81

Номер точки	Координаты в системе координат МСК-35		Координаты в местной системе координат г. Череповца	
	Х	У	Х	У
и1.3	345370,34	2211458,70	9757,74	12620,62
и1.4	345378,14	2211586,31	9768,86	12747,98
и1.5	345403,37	2211614,27	9794,81	12775,28
и1.6	345391,77	2211987,60	9792,93	13148,78
и1.7	345398,60	2212076,71	9802,08	13237,68
и1.8	345416,00	2212148,71	9821,35	13309,21
и1.9	345636,58	2212606,41	10053,77	13761,01
и1.10	346006,17	2212656,12	10424,52	13801,08
и1.11	345995,44	2212357,65	10406,03	13502,99
и1.12	346150,33	2212358,80	10560,90	13500,11
и1.13	346154,71	2212358,82	10565,27	13500,01
и1.14	346186,11	2212358,90	10596,67	13499,28
и1.15	346295,20	2212359,19	10705,73	13496,73
и1.16	346327,00	2211463,89	10714,21	12600,90
и1.17	346138,22	2211457,19	10525,32	12599,12
и1.18	346149,74	2211089,03	10527,25	12230,78
и1.19	346014,75	2211082,93	10392,15	12228,20
и1.20	346031,43	2210840,26	10402,50	11985,18
и1.21	346285,93	2210840,21	10656,92	11978,50
и1.22	346322,67	2210303,49	10679,67	11441,01
и1.23	346386,17	2210211,33	10740,75	11347,23
и1.24	346491,13	2210078,04	10842,21	11211,25
и1.25	346547,33	2209997,22	10896,28	11128,99
и1.26	346594,33	2209909,17	10940,97	11039,75
и1.27	346610,51	2209841,94	10955,40	10972,12
и1.28	346609,63	2209775,73	10952,80	10905,96
и1.29	346593,22	2209711,57	10934,72	10842,24
и1.30	346562,75	2209653,90	10902,76	10785,39
и1.31	346513,51	2209599,73	10852,13	10732,52
и1.32	346456,96	2209552,60	10794,37	10686,88
и1.33	346388,27	2209509,92	10724,59	10646,00
и1.34	346309,39	2209493,13	10645,30	10631,27
и1.35	346227,85	2209493,65	10563,80	10633,91
и1.36	346149,68	2209519,59	10486,33	10661,88
и1.37	346012,93	2209621,36	10352,28	10767,17
и1.38	345990,05	2209674,10	10330,78	10820,49
и1.39	345969,57	2209706,05	10311,14	10852,96
и1.40	345930,21	2209758,87	10273,17	10906,79
и1.41	345893,63	2209783,13	10237,23	10931,99
и1.42	345835,91	2209812,66	10180,30	10963,02
и1.43	345784,52	2209833,26	10129,46	10984,95
и1.44	345720,85	2209858,40	10066,47	11011,74
и1.45	345685,01	2209882,11	10031,26	11036,37
и1.46	345651,29	2209912,89	9998,35	11068,02
и1.47	345646,87	2209916,93	9994,04	11072,17
и1.48	345648,32	2209921,44	9995,60	11076,64
и1.49	345660,88	2210024,65	10010,84	11179,49

Номер точки	Координаты в системе координат МСК-35		Координаты в местной системе координат г. Череповца	
	X	Y	X	Y
и1.50	345656,21	2210092,09	10007,93	11247,03
и1.51	345654,51	2210099,38	10006,42	11254,36
и1.52	345648,35	2210132,45	10001,13	11287,58
и1.53	345636,72	2210164,31	9990,33	11319,73
и1.54	345611,20	2210210,13	9966,01	11366,20
и1.55	345611,09	2210210,27	9965,91	11366,34
и1.56	345600,13	2210234,03	9955,57	11390,38
и1.57	345497,25	2210373,53	9856,36	11532,51
и1.58	345504,17	2210379,44	9863,43	11538,24
и1.59	345612,45	2210444,60	9973,37	11600,56
и1.60	345681,97	2210412,06	10042,02	11566,22
и1.61	345695,55	2210364,18	10054,34	11518,00
и1.62	345641,60	2210315,41	9999,14	11470,65
и1.63	345640,35	2210316,71	9997,93	11471,99
и1.64	345632,86	2210310,12	9990,27	11465,59
и1.65	345641,81	2210300,39	9998,96	11455,63
и1.66	345649,22	2210307,42	10006,55	11462,47
и1.67	345645,75	2210311,06	10003,18	11466,20
и1.68	345718,97	2210377,24	10078,10	11530,45
и1.69	345758,63	2210409,88	10118,59	11562,04
и1.70	345763,40	2210421,28	10123,66	11573,32
и1.71	345737,55	2210507,34	10100,06	11660,02
и1.72	345728,52	2210529,42	10091,61	11682,33
и1.73	345720,00	2210536,18	10083,26	11689,31
и1.74	345673,15	2210534,43	10036,38	11688,78
и1.75	345653,86	2210509,96	10016,46	11664,82
и1.76	345601,92	2210444,08	9962,83	11600,31
и1.77	345501,08	2210383,28	9860,44	11542,16
и1.78	345494,19	2210377,68	9853,40	11536,74
и1.79	345478,75	2210398,62	9838,51	11558,07
и1.80	345444,13	2210452,51	9805,31	11612,85
и1.81	345416,84	2210509,89	9779,52	11670,92
и1.82	345413,60	2210518,00	9776,49	11679,11
и1.83	345389,78	2210597,22	9754,75	11758,93
и1.84	345380,21	2210679,39	9747,32	11841,31
и1.85	345377,69	2210769,39	9747,14	11931,34
и1.86	345378,64	2210768,05	9748,06	11929,99
и1.87	345413,60	2210740,06	9782,28	11901,10
и1.88	345436,85	2210726,82	9805,17	11887,25
и1.89	345445,57	2210726,67	9813,89	11886,88
и1.90	345442,56	2210837,75	9813,77	11998,00
и1.91	345434,49	2210837,54	9805,70	11998,00
и1.92	345434,15	2210850,21	9805,69	12010,67
и1.93	345442,22	2210850,43	9813,76	12010,68
и1.94	345440,32	2210920,21	9813,68	12080,49
и1.95	345384,78	2210938,52	9758,63	12100,24
и1.96	345375,13	2211286,12	9758,03	12447,97

Номер точки	Координаты в системе координат МСК-35		Координаты в местной системе координат г. Череповца	
	X	Y	X	Y
и1.97	345363,25	2211285,79	9746,15	12447,95
Контур 2-19 не изменяются				
Контур 20 ликвидируется				
Контур 21-26 не изменяются				

Таблица 16

Перечень координат характерных точек границ образуемого земельного участка :ЗУ27:1

Номер точки	Координаты в системе координат МСК-35, зона 2	
	X	Y
101	345646,87	2209916,93
102	345648,32	2209921,44
103	345660,88	2210024,65
104	345656,21	2210092,09
105	345654,51	2210099,38
106	345655,62	2210093,42
107	345658,55	2210042,84
108	345657,58	2210008,17
109	345645,95	2209917,77
101	345646,87	2209916,93

Таблица 17

Перечень координат характерных точек границ образуемого земельного участка :ЗУ27:2

Номер точки	Координаты в системе координат МСК-35, зона 2	
	X	Y
110	345611,09	2210210,27
111	345600,13	2210234,03
112	345539,44	2210316,33
113	345497,25	2210373,53
114	345484,56	2210362,68
115	345571,20	2210259,87
110	345611,09	2210210,27

Таблица 18

Перечень координат характерных точек границ образуемого земельного участка :ЗУ27:3

Номер точки	Координаты в системе координат МСК-35, зона 2	
	X	Y
116	345494,19	2210377,68
117	345478,75	2210398,62
118	345444,13	2210452,51
119	345416,84	2210509,89
120	345413,60	2210518,00
121	345389,78	2210597,22
122	345380,21	2210679,39
123	345377,69	2210769,38

124	345356,41	2210799,36
125	345350,01	2210808,40
126	345353,47	2210686,70
127	345362,88	2210687,01
128	345380,09	2210648,45
129	345383,90	2210627,85
130	345379,23	2210582,59
131	345403,82	2210501,98
132	345439,23	2210428,40
133	345481,04	2210367,00
116	345494,19	2210377,68

Таблица 19

Перечень координат характерных точек границ образуемого земельного участка :ЗУ27:4

Номер точки	Координаты в системе координат МСК-35, зона 2	
	X	Y
142	345363,25	2211285,79
149	345363,03	2211293,63
148	345347,38	2211293,20
147	345343,96	2211296,43
146	345335,71	2211304,23
145	345336,56	2211273,69
144	345344,32	2211281,89
143	345347,59	2211285,36
142	345363,25	2211285,79

Таблица 20

Перечень координат характерных точек границ изменяемого земельного участка : ЗУ28 (исх. 35:21:0102001:5774 (вариант 1))

Номера точек	Координаты в системе координат МСК-35 зона 2	
	X	Y
и53(1)	344075,68	2206601,14
и54(1)	344117,47	2206606,14
и55(1)	344172,77	2206658,59
и56(1)	344225,08	2206739,38
и57(1)	344251,18	2206766,20
и58(1)	344304,54	2206821,02
и59(1)	344355,77	2206942,77
и60(1)	344404,04	2207405,67
и61(1)	344411,12	2207473,51
и62(1)	344416,08	2207497,17
и63(1)	344428,08	2207542,54
и64(1)	344446,21	2207582,55
и65(1)	344471,38	2207621,48
и66(1)	344546,42	2207641,28
и67(1)	344486,44	2207728,06
и68(1)	344477,05	2207767,39

Номера точек	Координаты в системе координат МСК-35 зона 2	
	X	Y
и69(1)	344464,13	2207845,33
и70(1)	344245,71	2207599,78
и71(1)	344150,62	2206805,06
и72(1)	344150,30	2206725,70
и73(1)	344146,10	2206687,04
и74(1)	344104,90	2206650,79
и75(1)	344120,36	2206804,28
и76(1)	344205,32	2207584,45
и77(1)	344240,14	2207664,62
и78(1)	344473,97	2207920,95
и79(1)	344669,15	2208236,08
и80(1)	344703,14	2208290,62
и81(1)	344719,64	2208317,43
и82(1)	344714,31	2208320,62
и83(1)	344713,22	2208324,19
и84(1)	344709,80	2208318,40
и85(1)	344709,90	2208317,98
и86(1)	344688,66	2208276,38
и87(1)	344663,48	2208238,65
и88(1)	344651,69	2208222,94
и89(1)	344645,86	2208228,43
и90(1)	344635,79	2208249,70
и91(1)	344627,58	2208323,38
и92(1)	344641,71	2208343,79
и93(1)	344652,90	2208355,23
и94(1)	344672,96	2208366,55
и95(1)	344711,79	2208353,27
и96(1)	344716,39	2208351,21
и97(1)	344744,35	2208396,37
и98(1)	344748,26	2208394,13
и99(1)	344750,04	2208397,36
и100(1)	344863,98	2208587,44
и101(1)	344879,33	2208578,08
и102(1)	344885,63	2208588,50
и103(1)	344870,24	2208597,88
и104(1)	344861,56	2208603,18
и105(1)	345046,02	2208907,74
и106(1)	345052,60	2208897,65
и107(1)	345064,23	2208884,19
и108(1)	345065,20	2208885,81
и109(1)	345054,04	2208898,74
и110(1)	345047,05	2208909,45
и111(1)	345099,88	2208996,67
и112(1)	345097,23	2208998,27

Номера точек	Координаты в системе координат МСК-35 зона 2	
	X	Y
и113(1)	345460,74	2209599,59
и114(1)	345553,85	2209880,64
и115(1)	345596,84	2209910,53
и116(1)	345601,10	2209923,31
и117(1)	345592,34	2209937,83
и118(1)	345492,53	2210021,47
и119(1)	345545,05	2210082,53
и120(1)	345505,93	2210172,26
и121(1)	345522,90	2210180,38
и122(1)	345512,96	2210198,59
и123(1)	345427,18	2210364,14
и124(1)	345391,48	2210432,94
и125(1)	345347,44	2210514,38
и126(1)	345341,81	2210579,27
и127(1)	345336,04	2210607,55
и128(1)	345330,96	2210657,89
и129(1)	345326,20	2210657,72
и130(1)	345324,64	2210686,23
и131(1)	345329,70	2210686,39
и132(1)	345327,06	2210760,33
и133(1)	345337,72	2210760,43
и134(1)	345343,06	2210751,81
и135(1)	345342,00	2210794,21
и136(1)	345337,28	2210786,00
и137(1)	345327,08	2210785,76
и138(1)	345323,75	2210949,22
и139(1)	345306,06	2211494,95
и140(1)	345304,53	2211584,99
и141(1)	345304,77	2211640,91
и142(1)	345303,13	2211766,10
и143(1)	345302,18	2211811,31
и144(1)	345252,45	2211812,16
и145(1)	345250,20	2211740,23
и146(1)	345248,12	2211658,38
и147(1)	345238,67	2211577,01
и148(1)	345222,16	2211499,81
и149(1)	345206,70	2211439,16
и150(1)	345175,14	2211334,83
и151(1)	345152,67	2211230,97
и152(1)	345124,81	2211055,15
и153(1)	345118,86	2211055,07
и154(1)	345114,34	2211015,03
и155(1)	345099,64	2210784,38
и156(1)	345081,81	2210772,74

Номера точек	Координаты в системе координат МСК-35 зона 2	
	X	Y
и157(1)	345082,12	2210758,60
и158(1)	345100,44	2210747,75
и159(1)	345110,65	2210557,62
и160(1)	345167,66	2210427,81
и161(1)	345219,02	2210319,79
и162(1)	345249,36	2210257,70
и163(1)	345251,63	2210208,01
и164(1)	345305,45	2210076,82
и165(1)	345349,68	2210016,84
и166(1)	345370,06	2209922,04
и167(1)	345379,46	2209816,63
и168(1)	345377,51	2209736,60
и169(1)	345367,80	2209657,16
и170(1)	345348,88	2209572,94
и171(1)	345321,66	2209491,04
и172(1)	345279,13	2209415,53
и173(1)	345102,89	2209121,35
и174(1)	345095,81	2209125,61
и175(1)	344987,76	2208946,04
и176(1)	344946,31	2208878,78
и177(1)	344914,73	2208839,36
и178(1)	344879,28	2208800,21
и179(1)	344842,15	2208765,42
и180(1)	344801,23	2208734,34
и181(1)	344683,34	2208656,28
и182(1)	344605,01	2208591,90
и183(1)	344588,98	2208545,63
и184(1)	344559,69	2208511,15
и185(1)	344534,13	2208476,44
и186(1)	344510,98	2208440,01
и187(1)	344486,22	2208396,62
и188(1)	344315,03	2208089,10
и189(1)	344268,82	2207988,56
и190(1)	344232,54	2207888,91
и191(1)	344205,29	2207775,63
и192(1)	344174,39	2207718,84
и193(1)	344063,84	2206655,76
и194(1)	344055,19	2206640,62
и195(1)	344053,99	2206618,14
и196(1)	344060,03	2206604,99
и53(1)	344075,68	2206601,14
и1(1.1)	344331,57	2207867,56
и2(1.1)	344331,79	2207876,42
и3(1.1)	344322,82	2207876,64

Номера точек	Координаты в системе координат МСК-35 зона 2	
	X	Y
и4(1.1)	344322,60	2207867,78
и1(1.1)	344331,57	2207867,56
и5(1.2)	344401,36	2208188,47
и6(1.2)	344404,76	2208196,84
и7(1.2)	344396,54	2208200,19
и8(1.2)	344393,13	2208191,83
и5(1.2)	344401,36	2208188,47
и9(1.3)	345156,11	2210908,17
и10(1.3)	345165,11	2210908,41
и11(1.3)	345164,87	2210917,40
и12(1.3)	345155,88	2210917,17
и9(1.3)	345156,11	2210908,17
и13(1.4)	345164,15	2210887,38
и14(1.4)	345163,92	2210896,37
и15(1.4)	345154,92	2210896,16
и16(1.4)	345155,16	2210887,16
и13(1.4)	345164,15	2210887,38
и17(1.5)	344302,66	2207796,90
и18(1.5)	344297,99	2207804,64
и19(1.5)	344290,27	2207800,00
и20(1.5)	344294,94	2207792,26
и17(1.5)	344302,66	2207796,90
и21(1.6)	344579,78	2208516,03
и22(1.6)	344585,01	2208523,74
и23(1.6)	344577,26	2208528,99
и24(1.6)	344572,03	2208521,28
и21(1.6)	344579,78	2208516,03
и25(1.7)	344389,78	2207851,60
и26(1.7)	344392,59	2207860,58
и27(1.7)	344383,73	2207863,34
и28(1.7)	344380,93	2207854,36
и25(1.7)	344389,78	2207851,60
и29(1.8)	344359,41	2207810,50
и30(1.8)	344364,66	2207818,42
и31(1.8)	344356,74	2207823,67
и32(1.8)	344351,50	2207815,75
и29(1.8)	344359,41	2207810,50
и33(1.9)	345172,77	2210865,82
и34(1.9)	345172,76	2210866,29
и35(1.9)	345176,52	2210866,39
и36(1.9)	345176,28	2210875,93
и37(1.9)	345172,51	2210875,83
и38(1.9)	345172,49	2210876,35
и39(1.9)	345170,49	2210876,30

Номера точек	Координаты в системе координат МСК-35 зона 2	
	X	Y
и40(1.9)	345170,51	2210875,78
и41(1.9)	345166,74	2210875,68
и42(1.9)	345166,99	2210866,14
и43(1.9)	345170,76	2210866,24
и44(1.9)	345170,77	2210865,77
и45(1.10)	344301,80	2208012,26
и46(1.10)	344302,79	2208022,16
и47(1.10)	344293,15	2208023,13
и48(1.10)	344292,15	2208013,23
и33(1.10)	345172,77	2210865,82
и49(1.11)	344657,00	2208596,87
и50(1.11)	344661,83	2208606,69
и51(1.11)	344652,11	2208611,47
и52(1.11)	344647,28	2208601,65
и49(1.11)	344657,00	2208596,87
и197(1.12)	344721,58	2208363,97
и198(1.12)	344739,19	2208394,45
и199(1.12)	344785,40	2208471,11
и200(1.12)	344778,60	2208475,39
и201(1.12)	344793,97	2208501,02
и202(1.12)	344653,69	2208585,70
и203(1.12)	344625,18	2208562,12
и204(1.12)	344609,22	2208535,92
и205(1.12)	344607,38	2208536,82
и206(1.12)	344579,00	2208489,76
и207(1.12)	344560,15	2208458,05
и208(1.12)	344630,16	2208416,54
и209(1.12)	344631,89	2208419,39
и210(1.12)	344668,08	2208397,45
и211(1.12)	344669,08	2208399,10
и212(1.12)	344684,92	2208389,50
и213(1.12)	344684,16	2208388,34
и214(1.12)	344703,42	2208376,46
и215(1.12)	344708,15	2208373,51
и216(1.12)	344707,63	2208372,68
и197(1.12)	344721,58	2208363,97

Таблица 21

Перечень координат характерных точек границ изменяемого земельного участка : ЗУ28 (исх. 35:21:0102001:6412 (вариант 2))

Номера точек	Координаты в системе координат МСК-35 зона 2	
	X	Y
и73(1)	345100,69	2209122,67
и74(1)	345050,99	2209040,09
и75(1)	345002,97	2208961,77

Номера точек	Координаты в системе координат МСК-35 зона 2	
	X	Y
и76(1)	344998,09	2208951,51
и77(1)	344985,86	2208936,62
и78(1)	344981,88	2208926,35
и79(1)	344979,60	2208922,69
и80(1)	344969,40	2208906,60
и81(1)	344941,01	2208865,86
и82(1)	344912,00	2208829,38
и83(1)	344881,36	2208796,00
и84(1)	344848,74	2208766,65
и85(1)	344810,05	2208734,99
и86(1)	344772,27	2208709,00
и87(1)	344688,89	2208651,38
и88(1)	344653,32	2208623,80
и89(1)	344618,56	2208594,63
и90(1)	344598,97	2208574,45
и91(1)	344588,98	2208545,63
и92(1)	344559,69	2208511,15
и93(1)	344534,13	2208476,44
и94(1)	344510,98	2208440,01
и95(1)	344486,22	2208396,62
и96(1)	344315,03	2208089,10
и97(1)	344268,82	2207988,56
и98(1)	344232,54	2207888,91
и99(1)	344205,29	2207775,63
и100(1)	344174,39	2207718,84
и101(1)	344063,84	2206655,76
и102(1)	344055,19	2206640,62
и103(1)	344053,99	2206618,14
и104(1)	344060,03	2206604,99
и105(1)	344075,68	2206601,14
и106(1)	344117,47	2206606,14
и107(1)	344172,77	2206658,59
и108(1)	344225,08	2206739,38
и109(1)	344251,18	2206766,20
и110(1)	344304,54	2206821,02
и111(1)	344355,77	2206942,77
и112(1)	344404,04	2207405,67
и113(1)	344411,12	2207473,51
и114(1)	344416,08	2207497,17
и115(1)	344428,08	2207542,54
и116(1)	344446,21	2207582,55
и117(1)	344471,38	2207621,48
и118(1)	344546,42	2207641,28
и119(1)	344486,44	2207728,06

Номера точек	Координаты в системе координат МСК-35 зона 2	
	X	Y
и120(1)	344477,05	2207767,39
и121(1)	344464,13	2207845,33
и122(1)	344245,71	2207599,78
и123(1)	344150,62	2206805,06
и124(1)	344150,30	2206725,70
и125(1)	344146,10	2206687,04
и126(1)	344104,90	2206650,79
и127(1)	344120,36	2206804,28
и128(1)	344205,32	2207584,45
и129(1)	344240,14	2207664,62
и130(1)	344473,97	2207920,95
и131(1)	344669,15	2208236,08
и132(1)	344703,14	2208290,62
и133(1)	344719,64	2208317,43
и134(1)	344714,31	2208320,62
и135(1)	344713,22	2208324,19
и136(1)	344709,80	2208318,40
и137(1)	344709,90	2208317,98
и138(1)	344688,66	2208276,38
и139(1)	344663,48	2208238,65
и140(1)	344651,69	2208222,94
и141(1)	344645,86	2208228,43
и142(1)	344635,79	2208249,70
и143(1)	344627,58	2208323,38
и144(1)	344641,71	2208343,79
и145(1)	344652,90	2208355,23
и146(1)	344672,96	2208366,55
и147(1)	344711,79	2208353,27
и148(1)	344716,39	2208351,21
и149(1)	344744,35	2208396,37
и150(1)	344748,26	2208394,13
и151(1)	344750,04	2208397,36
и152(1)	344863,98	2208587,44
и153(1)	344879,33	2208578,08
и154(1)	344885,63	2208588,50
и155(1)	344870,24	2208597,88
и156(1)	344861,56	2208603,18
и157(1)	345046,02	2208907,74
и158(1)	345052,60	2208897,65
и159(1)	345064,23	2208884,19
и160(1)	345065,20	2208885,81
и161(1)	345054,04	2208898,74
и162(1)	345047,05	2208909,45
и163(1)	345099,88	2208996,67

Номера точек	Координаты в системе координат МСК-35 зона 2	
	X	Y
и164(1)	345097,23	2208998,27
и165(1)	345460,74	2209599,59
и166(1)	345553,85	2209880,64
и167(1)	345596,84	2209910,53
и168(1)	345601,10	2209923,31
и169(1)	345592,34	2209937,83
и170(1)	345492,53	2210021,47
и171(1)	345545,05	2210082,53
и172(1)	345505,93	2210172,26
и173(1)	345522,90	2210180,38
и174(1)	345512,96	2210198,59
и175(1)	345427,18	2210364,14
и176(1)	345391,48	2210432,94
и177(1)	345347,44	2210514,38
и178(1)	345341,81	2210579,27
и179(1)	345336,04	2210607,55
и180(1)	345330,96	2210657,89
и181(1)	345326,20	2210657,72
и182(1)	345324,64	2210686,23
и183(1)	345329,70	2210686,39
и184(1)	345327,06	2210760,33
и185(1)	345337,72	2210760,43
и186(1)	345343,06	2210751,81
и187(1)	345342,00	2210794,21
и188(1)	345337,28	2210786,00
и189(1)	345327,08	2210785,76
и190(1)	345323,75	2210949,22
и191(1)	345306,06	2211494,95
и192(1)	345304,53	2211584,99
и193(1)	345304,77	2211640,91
и194(1)	345303,13	2211766,10
и195(1)	345302,18	2211811,31
и196(1)	345252,45	2211812,16
и197(1)	345250,20	2211740,23
и198(1)	345248,12	2211658,38
и199(1)	345238,67	2211577,01
и200(1)	345222,16	2211499,81
и201(1)	345206,70	2211439,16
и202(1)	345175,14	2211334,83
и203(1)	345152,67	2211230,97
и204(1)	345124,81	2211055,15
и205(1)	345118,86	2211055,07
и206(1)	345114,34	2211015,03
и207(1)	345099,64	2210784,38

Номера точек	Координаты в системе координат МСК-35 зона 2	
	X	Y
и208(1)	345081,81	2210772,74
и209(1)	345082,12	2210758,60
и210(1)	345100,44	2210747,75
и211(1)	345110,65	2210557,62
и212(1)	345167,66	2210427,81
и213(1)	345219,02	2210319,79
и214(1)	345249,36	2210257,70
и215(1)	345250,80	2210226,25
и216(1)	345267,15	2210194,46
и217(1)	345299,71	2210129,50
и218(1)	345320,84	2210077,01
и219(1)	345333,88	2210038,26
и220(1)	345349,68	2210016,84
и221(1)	345370,06	2209922,04
и222(1)	345379,46	2209816,63
и223(1)	345377,51	2209736,60
и224(1)	345367,80	2209657,16
и225(1)	345348,88	2209572,94
и226(1)	345321,66	2209491,04
и227(1)	345279,13	2209415,53
и228(1)	345102,89	2209121,35
и73(1)	345100,69	2209122,67
и1(1.1)	345156,11	2210908,17
и2(1.1)	345165,11	2210908,41
и3(1.1)	345164,87	2210917,40
и4(1.1)	345155,88	2210917,17
и1(1.1)	345156,11	2210908,17
и5(1.2)	345164,15	2210887,38
и6(1.2)	345163,92	2210896,37
и7(1.2)	345154,92	2210896,16
и8(1.2)	345155,16	2210887,16
и5(1.2)	345164,15	2210887,38
и9(1.3)	345172,77	2210865,82
и10(1.3)	345172,76	2210866,29
и11(1.3)	345176,52	2210866,39
и12(1.3)	345176,28	2210875,93
и13(1.3)	345172,51	2210875,83
и14(1.3)	345172,49	2210876,35
и15(1.3)	345170,49	2210876,30
и16(1.3)	345170,51	2210875,78
и17(1.3)	345166,74	2210875,68
и18(1.3)	345166,99	2210866,14
и19(1.3)	345170,76	2210866,24
и20(1.3)	345170,77	2210865,77

Номера точек	Координаты в системе координат МСК-35 зона 2	
	X	Y
и9(1.3)	345172,77	2210865,82
и21(1.4)	344657,00	2208596,87
и22(1.4)	344661,83	2208606,69
и23(1.4)	344652,11	2208611,47
и24(1.4)	344647,28	2208601,65
и21(1.4)	344657,00	2208596,87
и25(1.5)	344579,78	2208516,03
и26(1.5)	344585,01	2208523,74
и27(1.5)	344577,26	2208528,99
и28(1.5)	344572,03	2208521,28
и25(1.5)	344579,78	2208516,03
и29(1.6)	344721,58	2208363,97
и30(1.6)	344739,19	2208394,45
и31(1.6)	344785,40	2208471,11
и32(1.6)	344778,60	2208475,39
и33(1.6)	344793,97	2208501,02
и34(1.6)	344653,69	2208585,70
и35(1.6)	344625,18	2208562,12
и36(1.6)	344609,22	2208535,92
и37(1.6)	344607,38	2208536,82
и38(1.6)	344579,00	2208489,76
и39(1.6)	344560,15	2208458,05
и40(1.6)	344630,16	2208416,54
и41(1.6)	344631,89	2208419,39
и42(1.6)	344668,08	2208397,45
и43(1.6)	344669,08	2208399,10
и44(1.6)	344684,92	2208389,50
и45(1.6)	344684,16	2208388,34
и46(1.6)	344703,42	2208376,46
и47(1.6)	344708,15	2208373,51
и48(1.6)	344707,63	2208372,68
и29(1.6)	344721,58	2208363,97
и49(1.7)	344401,36	2208188,47
и50(1.7)	344404,76	2208196,84
и51(1.7)	344396,54	2208200,19
и52(1.7)	344393,13	2208191,83
и49(1.7)	344401,36	2208188,47
и53(1.8)	344301,80	2208012,26
и54(1.8)	344302,79	2208022,16
и55(1.8)	344293,15	2208023,13
и56(1.8)	344292,15	2208013,23
и53(1.8)	344301,80	2208012,26
и57(1.9)	344331,57	2207867,56
и58(1.9)	344331,79	2207876,42

Номера точек	Координаты в системе координат МСК-35 зона 2	
	X	Y
и59(1.9)	344322,82	2207876,64
и60(1.9)	344322,60	2207867,78
и57(1.9)	344331,57	2207867,56
и61(1.10)	344389,78	2207851,60
и62(1.10)	344392,59	2207860,58
и63(1.10)	344383,73	2207863,34
и64(1.10)	344380,93	2207854,36
и61(1.10)	344389,78	2207851,60
и65(1.11)	344359,41	2207810,50
и66(1.11)	344364,66	2207818,42
и67(1.11)	344356,74	2207823,67
и68(1.11)	344351,50	2207815,75
и65(1.11)	344359,41	2207810,50
и69(1.12)	344302,66	2207796,90
и70(1.12)	344297,99	2207804,64
и71(1.12)	344290,27	2207800,00
и72(1.12)	344294,94	2207792,26
и69(1.12)	344302,66	2207796,90

Таблица 22

Перечень координат характерных точек границ образуемого земельного участка : ЗУ28:1

Номера точек	Координаты в системе координат МСК-35 зона 2	
	X	Y
1	2	3
81	345337,94	2210760,07
82	345343,06	2210751,81
83	345342,00	2210794,21
84	345337,28	2210786,00
85	345337,22	2210786,00
81	345337,94	2210760,07

Таблица 23

Перечень координат характерных точек границ образуемого земельного участка :ЗУ28:2

Номера точек	Координаты в системе координат МСК-35 зона 2	
	X	Y
1	2	3
76	345590,98	2209906,45
77	345596,84	2209910,53
78	345601,10	2209923,31
79	345592,84	2209937,00
80	345592,97	2209912,65
76	345590,98	2209906,45

Таблица 24

Перечень координат характерных точек границ образуемого
земельного участка :ЗУ28:3

Номера точек	Координаты в системе координат МСК-35 зона 2	
	X	Y
70	345051,60	2208899,18
71	345052,60	2208897,65
72	345064,23	2208884,19
73	345065,20	2208885,81
74	345054,04	2208898,74
75	345052,62	2208900,91
70	345051,60	2208899,18

Таблица 25

Перечень координат характерных точек границ образуемого
земельного участка :ЗУ28:4

Номера точек	Координаты в системе координат МСК-35 зона 2	
	X	Y
66	344867,04	2208585,57
67	344879,33	2208578,08
67	344885,63	2208588,50
69	344873,22	2208596,07
66	344867,04	2208585,57

Таблица 26

Перечень координат характерных точек границ образуемого
земельного участка :ЗУ28:5

Номера точек	Координаты в системе координат МСК-35 зона 2	
	X	Y
57	344675,09	2208245,61
58	344703,14	2208290,62
59	344719,64	2208317,43
60	344714,31	2208320,62
61	344713,22	2208324,19
62	344709,80	2208318,40
63	344709,90	2208317,98
64	344688,66	2208276,38
65	344670,11	2208248,58
57	344675,09	2208245,61

Таблица 27

Перечень координат характерных точек границ изменяемого
земельного участка :ЗУ30 (исх. 35:21:0103001:38)

Номера точек	Координаты в системе координат МСК-35 зона 2	
	X	Y
и83(1)	346445,09	2209142,19
и84(1)	346400,04	2209159,25

Номера точек	Координаты в системе координат МСК-35 зона 2	
	X	Y
и85(1)	346299,60	2209184,75
и86(1)	346207,62	2209177,91
и87(1)	346088,45	2209164,99
и88(1)	346076,94	2209146,46
и89(1)	346084,80	2209141,46
и90(1)	346078,87	2209130,82
и91(1)	346090,75	2209124,20
и92(1)	346090,53	2209135,06
и93(1)	346120,25	2209117,49
и94(1)	346118,06	2209113,56
и95(1)	346114,71	2209110,85
и96(1)	346121,01	2209107,34
и97(1)	346121,55	2209111,60
и98(1)	346123,74	2209115,54
и99(1)	346132,83	2209110,48
и100(1)	346128,69	2209103,06
и101(1)	346136,11	2209098,92
и102(1)	346136,66	2209103,18
и103(1)	346138,86	2209107,12
и104(1)	346150,56	2209100,61
и105(1)	346145,02	2209093,95
и106(1)	346151,49	2209090,35
и107(1)	346154,16	2209098,35
и108(1)	346178,08	2209084,87
и109(1)	346169,63	2209079,88
и110(1)	346180,67	2209073,64
и111(1)	346184,85	2209081,04
и112(1)	346222,64	2209059,70
и113(1)	346220,65	2209056,14
и114(1)	346216,12	2209053,55
и115(1)	346225,82	2209048,09
и116(1)	346225,86	2209053,47
и117(1)	346227,66	2209056,89
и118(1)	346244,03	2209047,66
и119(1)	346241,84	2209039,07
и120(1)	346263,61	2209026,83
и121(1)	346260,94	2209035,32
и122(1)	346261,95	2209037,56
и123(1)	346325,43	2208999,71
и124(1)	346086,16	2208602,98
и125(1)	346295,66	2208474,76
и126(1)	346243,18	2208384,89
и127(1)	346274,69	2208364,28
и128(1)	346229,55	2208288,95

Номера точек	Координаты в системе координат МСК-35 зона 2	
	X	Y
и129(1)	346139,90	2208140,54
и130(1)	346111,98	2208100,51
и131(1)	346018,72	2207998,65
и132(1)	345952,95	2207930,00
и133(1)	345872,52	2207843,57
и134(1)	345800,23	2207764,98
и135(1)	345716,05	2207672,94
и136(1)	345641,02	2207592,25
и137(1)	345606,26	2207554,83
и138(1)	345555,98	2207501,51
и139(1)	345467,62	2207406,49
и140(1)	345365,05	2207292,83
и141(1)	345348,38	2207292,10
и142(1)	345283,33	2207295,95
и143(1)	345211,53	2207310,75
и144(1)	345167,32	2207317,41
и145(1)	345105,70	2207342,90
и146(1)	345098,24	2207330,75
и147(1)	345100,13	2207324,30
и148(1)	345084,80	2207331,73
и149(1)	345091,91	2207333,81
и150(1)	345099,66	2207346,46
и151(1)	345072,39	2207362,52
и152(1)	345072,74	2207344,23
и153(1)	345056,86	2207352,88
и154(1)	345056,50	2207371,87
и155(1)	344954,04	2207432,21
и156(1)	344943,60	2207420,47
и157(1)	344944,18	2207416,68
и158(1)	344935,53	2207421,85
и159(1)	344940,11	2207422,55
и160(1)	344950,52	2207434,28
и161(1)	344905,90	2207459,67
и162(1)	344779,73	2207535,06
и163(1)	344643,88	2207619,73
и164(1)	344594,88	2207649,77
и165(1)	344568,40	2207672,20
и166(1)	344537,19	2207709,73
и167(1)	344526,40	2207729,41
и168(1)	344520,78	2207746,48
и169(1)	344502,50	2207843,59
и170(1)	344507,13	2207878,42
и171(1)	344543,27	2207953,05
и172(1)	344645,32	2208128,01

Номера точек	Координаты в системе координат МСК-35 зона 2	
	X	Y
и173(1)	344655,44	2208114,48
и174(1)	344644,92	2208095,11
и175(1)	344553,90	2207939,78
и176(1)	344622,42	2207897,54
и177(1)	344713,92	2208052,56
и178(1)	344686,58	2208068,94
и179(1)	344720,20	2208130,20
и180(1)	344724,44	2208126,54
и181(1)	344731,17	2208134,42
и182(1)	344736,95	2208142,96
и183(1)	344731,97	2208146,32
и184(1)	344735,17	2208150,16
и185(1)	344744,08	2208164,88
и186(1)	344771,79	2208206,66
и187(1)	344742,97	2208223,29
и188(1)	344744,59	2208228,71
и189(1)	344721,62	2208238,85
1(1)	344714,15	2208243,24
2(1)	344792,70	2208382,04
3(1)	344831,92	2208449,37
4(1)	344850,20	2208479,97
5(1)	344856,10	2208488,08
6(1)	344898,25	2208554,40
7(1)	344921,97	2208592,49
8(1)	344923,98	2208597,22
9(1)	344984,45	2208695,95
10(1)	344989,09	2208705,42
11(1)	345030,94	2208773,49
12(1)	345089,08	2208868,06
13(1)	345169,14	2209004,09
14(1)	345170,78	2209003,10
15(1)	345429,32	2209442,40
16(1)	345451,36	2209473,86
17(1)	345464,00	2209496,92
18(1)	345514,16	2209578,63
19(1)	345533,41	2209622,57
20(1)	345566,79	2209683,82
21(1)	345587,12	2209731,21
22(1)	345632,80	2209873,20
и224(1)	345644,09	2209862,19
и225(1)	345739,47	2209789,73
и226(1)	345949,30	2209668,71
и227(1)	345991,83	2209637,06
и228(1)	346012,93	2209621,36

Номера точек	Координаты в системе координат МСК-35 зона 2	
	X	Y
и229(1)	346149,68	2209519,59
и230(1)	346227,85	2209493,65
и231(1)	346309,39	2209493,13
и232(1)	346388,27	2209509,92
и233(1)	346392,97	2209459,35
и234(1)	346363,01	2209392,36
и235(1)	346320,24	2209297,59
и236(1)	346475,13	2209184,97
и237(1)	346575,69	2209137,44
и238(1)	346604,10	2209117,25
и239(1)	346601,75	2208850,65
и240(1)	346571,04	2208891,67
и241(1)	346497,02	2209022,46
и242(1)	346405,98	2209077,37
и83(1)	346445,09	2209142,19
и1(1.1)	346225,97	2208370,64
и2(1.1)	346288,06	2208473,32
и3(1.1)	346155,43	2208553,52
и4(1.1)	346093,33	2208450,83
и1(1.1)	346225,97	2208370,64
и5(1.2)	345610,04	2209177,25
и6(1.2)	345625,63	2209203,16
и7(1.2)	345623,25	2209204,58
и8(1.2)	345612,43	2209211,08
и9(1.2)	345610,36	2209212,33
и10(1.2)	345594,44	2209186,42
и5(1.2)	345610,04	2209177,25
и11(1.3)	345800,32	2209251,72
и12(1.3)	345783,22	2209222,00
и13(1.3)	345776,09	2209213,32
и14(1.3)	345771,36	2209210,67
и15(1.3)	345738,10	2209228,74
и16(1.3)	345729,86	2209230,80
и17(1.3)	345723,65	2209230,63
и18(1.3)	345711,58	2209238,23
и19(1.3)	345715,37	2209244,27
и20(1.3)	345707,77	2209249,36
и21(1.3)	345733,98	2209291,99
и11(1.3)	345800,32	2209251,72
и22(1.4)	344577,97	2207682,82
и23(1.4)	344581,82	2207689,37
и24(1.4)	344576,92	2207692,27
и25(1.4)	344573,06	2207685,73
и22(1.4)	344577,97	2207682,82

Номера точек	Координаты в системе координат МСК-35 зона 2	
	X	Y
и26(1.5)	344837,25	2207529,74
и27(1.5)	344841,13	2207536,28
и28(1.5)	344836,21	2207539,19
и29(1.5)	344832,35	2207532,64
и26(1.5)	344837,25	2207529,74
и30(1.6)	345095,59	2207377,21
и31(1.6)	345099,45	2207383,76
и32(1.6)	345094,54	2207386,65
и33(1.6)	345090,68	2207380,12
и30(1.6)	345095,59	2207377,21
и34(1.7)	345290,01	2209049,23
и35(1.7)	345287,24	2209059,87
и36(1.7)	345276,59	2209057,11
и37(1.7)	345279,36	2209046,46
и34(1.7)	345290,01	2209049,23
и38(1.8)	345436,77	2209288,15
и39(1.8)	345442,10	2209296,36
и40(1.8)	345433,88	2209301,69
и41(1.8)	345428,48	2209293,39
и38(1.8)	345436,77	2209288,15
и42(1.9)	345595,48	2209531,25
и43(1.9)	345604,59	2209535,35
и44(1.9)	345600,47	2209544,47
и45(1.9)	345591,37	2209540,37
и42(1.9)	345595,48	2209531,25
и46(1.10)	345731,46	2209765,86
и47(1.10)	345723,14	2209771,02
и48(1.10)	345728,32	2209779,35
и49(1.10)	345736,64	2209774,18
и46(1.10)	345731,46	2209765,86
и50(1.11)	345254,76	2209027,97
и51(1.11)	345251,99	2209038,61
и52(1.11)	345241,34	2209035,84
и53(1.11)	345244,11	2209025,20
и50(1.11)	345254,76	2209027,97
и54(1.12)	345708,14	2209783,26
и55(1.12)	345713,24	2209791,64
и56(1.12)	345704,85	2209796,74
и57(1.12)	345699,76	2209788,35
и54(1.12)	345708,14	2209783,26
и58(1.13)	345409,25	2209291,55
и59(1.13)	345414,84	2209300,69
и60(1.13)	345407,09	2209305,38
и61(1.13)	345412,10	2209313,66

Номера точек	Координаты в системе координат МСК-35 зона 2	
	X	Y
и62(1.13)	345419,89	2209308,95
и63(1.13)	345509,12	2209454,83
и64(1.13)	345508,29	2209457,19
и65(1.13)	345517,36	2209451,89
и66(1.13)	345514,91	2209451,38
и67(1.13)	345508,79	2209442,24
и68(1.13)	345514,49	2209438,18
и69(1.13)	345420,22	2209284,85
и58(1.13)	345409,25	2209291,55
и70(1.14)	345515,16	2209464,26
и71(1.14)	345584,50	2209576,41
и72(1.14)	345576,70	2209572,93
и73(1.14)	345572,65	2209581,93
и74(1.14)	345581,60	2209585,90
и75(1.14)	345585,28	2209577,67
и76(1.14)	345664,74	2209706,19
и77(1.14)	345675,85	2209699,72
и78(1.14)	345533,88	2209470,07
и79(1.14)	345527,77	2209473,49
и80(1.14)	345520,56	2209459,77
и81(1.14)	345521,18	2209457,34
и82(1.14)	345512,74	2209463,60
и70(1.14)	345515,16	2209464,26

Таблица 28

Перечень координат характерных точек границ образуемого земельного участка :ЗУ30:4

Номера точек	Координаты в системе координат МСК-35 зона 2	
	X	Y
1	344714,15	2208243,24
2	344792,70	2208382,04
3	344831,92	2208449,37
4	344850,20	2208479,97
5	344856,10	2208488,08
6	344898,25	2208554,40
7	344921,97	2208592,49
8	344923,98	2208597,22
9	344984,45	2208695,95
10	344989,09	2208705,42
11	345030,94	2208773,49
12	345089,08	2208868,06
13	345169,14	2209004,09
14	345170,78	2209003,10
15	345429,32	2209442,40

16	345451,36	2209473,86
17	345464,00	2209496,92
18	345514,16	2209578,63
19	345533,41	2209622,57
20	345566,79	2209683,82
21	345587,12	2209731,21
22	345632,80	2209873,20
23	345625,10	2209880,71
24	345614,32	2209838,74
25	345605,35	2209797,61
26	345589,86	2209748,08
27	345573,00	2209703,25
28	345548,72	2209656,51
29	345525,71	2209610,82
30	345500,96	2209568,78
31	345476,38	2209524,15
32	345461,12	2209498,97
33	345458,80	2209513,97
34	345439,54	2209482,20
35	345452,32	2209486,54
36	345162,67	2209008,01
37	345156,48	2209011,76
38	345045,70	2208831,71
39	344967,72	2208702,43
40	344975,54	2208704,38
41	344958,52	2208675,83
42	344956,07	2208677,30
43	344955,05	2208681,43
44	344949,99	2208673,04
45	344954,10	2208674,06
46	344956,57	2208672,57
47	344848,19	2208490,97
48	344846,15	2208499,21
49	344836,92	2208483,75
50	344845,15	2208485,80
51	344710,49	2208256,92
52	344707,86	2208264,28
53	344700,25	2208251,36
54	344707,95	2208252,62
55	344714,78	2208248,60
56	344712,30	2208244,33
1	344714,15	2208243,24

На третьем этапе межевания предусматривается формирование 4 земельных участков для размещения линейного объекта общей площадью 410186,69 м². Кроме этого, предусматривается установление придорожной полосы, являющейся зоной с

особыми условиями использования территории (далее - ЗОУИТ). Площадь устанавливаемой придорожной полосы составляет 311310,62 м².

Перечень координат характерных точек границ формируемых земельных участков для размещения линейного объекта приведен в таблицах 29-32, перечень координат характерных точек границ устанавливаемой придорожной полосы приведен в проекте планировки.

Таблица 29

Перечень координат характерных точек границ земельного участка :ЗУ1

Номер точки	Координаты в системе координат МСК-35		Координаты в местной системе координат г. Череповца	
	X	Y	X	Y
н1.1	346776,50	2215059,23	11257,15	16183,32
н1.2	346779,48	2215037,47	11259,57	16161,49
н1.3	346753,04	2215026,80	11232,86	16151,52
н1.4	346753,96	2215044,56	11234,23	16169,24
н1.5	346757,55	2215058,75	11238,19	16183,33
н1.6	346766,29	2215070,48	11247,24	16194,83
н1.7	346778,86	2215077,97	11260,00	16201,99
н1.8	346793,34	2215080,08	11274,53	16203,73
н1.9	346807,52	2215076,49	11288,61	16199,77
н1.10	346810,46	2215074,30	11291,49	16197,50

Таблица 30

Перечень координат характерных точек границ земельного участка :ЗУ2

Номер точки	Координаты в системе координат МСК-35		Координаты в местной системе координат г. Череповца	
	X	Y	X	Y
н2.1	345858,80	2213287,27	10293,64	14435,85
н2.2	345892,49	2213346,04	10328,84	14493,73
н2.3	345912,75	2213370,19	10349,72	14517,34
н2.4	346060,77	2213443,23	10499,60	14586,50
н2.5	346080,87	2213454,00	10519,97	14596,74
н2.6	346086,36	2213450,23	10525,36	14592,83
н2.7	346087,85	2213452,28	10526,90	14594,84
н2.8	346088,02	2213452,15	10527,07	14594,71
н2.9	346089,99	2213454,99	10529,11	14597,50
н2.10	346089,83	2213455,13	10528,96	14597,64
н2.11	346091,24	2213457,24	10530,42	14599,71
н2.12	346089,32	2213458,52	10528,53	14601,04
н2.13	346163,78	2213498,40	10604,01	14638,97
н2.14	346222,68	2213540,71	10663,99	14679,73
н2.15	346275,67	2213590,27	10718,25	14727,90
н2.16	346321,84	2213646,24	10765,86	14782,65
н2.17	346360,39	2213707,66	10806,00	14843,04
н2.18	346409,04	2213813,91	10857,40	14947,99
н2.19	346612,54	2214300,58	11073,50	15429,19
н2.20	346649,61	2214392,07	11112,94	15519,69
н2.21	346682,41	2214488,46	11148,23	15615,19
н2.22	346708,37	2214586,66	11176,75	15712,69
н2.23	346727,46	2214686,43	11198,43	15811,93

Номер точки	Координаты в системе координат МСК-35		Координаты в местной системе координат г. Череповца	
	Х	У	Х	У
н2.24	346739,61	2214787,52	11213,20	15912,66
н2.25	346745,79	2214886,05	11221,94	16011,00
н2.26	346753,04	2215026,80	11232,86	16151,52
н2.27	346779,48	2215037,47	11259,57	16161,49
н2.28	346776,50	2215059,23	11257,15	16183,32
н2.29	346810,46	2215074,30	11291,49	16197,50
н2.30	346819,25	2215067,75	11300,11	16190,72
н2.31	346826,74	2215055,18	11307,27	16177,96
н2.32	346828,86	2215040,70	11309,01	16163,43
н2.33	346820,66	2214881,77	11296,68	16004,77
н2.34	346814,33	2214780,70	11287,72	15903,90
н2.35	346801,62	2214674,90	11272,26	15798,47
н2.36	346781,55	2214570,01	11249,46	15694,13
н2.37	346754,25	2214466,77	11219,48	15591,64
н2.38	346719,92	2214365,89	11182,54	15491,69
н2.39	346681,89	2214272,03	11142,09	15398,85
н2.40	346477,75	2213783,82	10925,30	14916,12
н2.41	346426,53	2213671,96	10871,19	14805,63
н2.42	346382,78	2213602,26	10825,63	14737,09
н2.43	346330,44	2213538,81	10771,66	14675,03
н2.44	346270,37	2213482,62	10710,15	14620,42
н2.45	346203,54	2213434,61	10642,09	14574,17
н2.46	346095,08	2213376,53	10532,16	14518,93
н2.47	345817,98	2213239,80	10251,59	14389,46
н2.48	345762,41	2213284,71	10197,21	14435,80
н2.1	345858,80	2213287,27	10293,64	14435,85
н2.49	346801,85	2214696,88	11273,06	15820,43
н2.50	346800,00	2214698,13	11271,24	15821,73
н2.51	346798,80	2214696,28	11270,00	15819,91
н2.52	346800,60	2214695,08	11271,76	15818,67
н2.49	346801,85	2214696,88	11273,06	15820,43
н2.53	346779,89	2214669,07	11250,38	15793,21
н2.54	346777,34	2214664,82	11247,73	15789,02
н2.55	346772,54	2214667,42	11242,99	15791,75
н2.56	346771,59	2214665,62	11242,00	15789,97
н2.57	346778,04	2214662,02	11248,35	15786,21
н2.58	346781,64	2214668,02	11252,11	15792,11
н2.53	346779,89	2214669,07	11250,38	15793,21
н2.59	346783,19	2214654,01	11253,29	15778,06
н2.60	346780,29	2214649,66	11250,28	15773,79
н2.61	346775,84	2214652,31	11245,90	15776,56
н2.62	346774,79	2214650,46	11244,80	15774,73
н2.63	346781,09	2214646,91	11251,01	15771,02
н2.64	346784,84	2214652,91	11254,91	15776,92
н2.59	346783,19	2214654,01	11253,29	15778,06
н2.65	346742,42	2214671,27	11212,98	15796,38
н2.66	346740,52	2214672,32	11211,11	15797,48

Номер точки	Координаты в системе координат МСК-35		Координаты в местной системе координат г. Череповца	
	X	Y	X	Y
н2.67	346739,42	2214670,37	11209,96	15795,56
н2.68	346741,37	2214669,32	11211,88	15794,46
н2.65	346742,42	2214671,27	11212,98	15796,38

Таблица 31

Перечень координат характерных точек границ земельного участка :ЗУ3

Номер точки	Координаты в системе координат МСК-35		Координаты в местной системе координат г. Череповца	
	X	Y	X	Y
н3.1	345756,43	2213289,54	10191,36	14440,79
н3.2	345759,29	2213294,48	10194,35	14445,65
н3.3	345766,41	2213297,99	10201,56	14448,97
н3.4	345763,40	2213300,23	10198,60	14451,29
н3.5	345748,13	2213311,58	10183,64	14463,03
н3.6	345729,25	2213327,92	10165,19	14479,86
н3.7	345736,95	2213331,87	10172,99	14483,61
н3.8	345740,03	2213329,20	10176,00	14480,86
н3.9	345733,02	2213325,61	10168,90	14477,45
н3.10	345769,70	2213300,48	10204,91	14451,37
н3.11	345775,35	2213300,70	10210,56	14451,45
н3.12	345774,01	2213301,74	10209,25	14452,52
н3.13	345912,75	2213370,19	10349,72	14517,34
н3.14	345892,49	2213346,04	10328,84	14493,73
н3.15	345858,80	2213287,27	10293,64	14435,85
н3.16	345762,41	2213284,71	10197,21	14435,80

Таблица 32

Перечень координат характерных точек границ земельного участка :ЗУ4

Номер точки	Координаты в системе координат МСК-35		Координаты в местной системе координат г. Череповца	
	X	Y	X	Y
н4.1	345742,39	2213265,41	10176,70	14417,03
н4.2	345354,12	2212359,25	9764,97	13521,28
н4.3	345329,58	2212292,17	9738,69	13454,87
н4.4	345312,43	2212222,83	9719,74	13386,00
н4.5	345302,86	2212152,05	9708,33	13315,48
н4.6	345300,99	2212080,64	9704,60	13244,15
н4.7	345340,23	2210678,27	9707,32	11841,24
н4.8	345350,61	2210589,12	9715,38	11751,84
н4.9	345376,45	2210503,16	9738,97	11665,24
н4.10	345388,19	2210473,78	9749,94	11635,57
н4.11	345424,76	2210396,89	9784,49	11557,75
н4.12	345471,15	2210324,68	9828,99	11484,36
н4.13	345479,93	2210312,78	9837,46	11472,23
н4.14	345539,39	2210214,77	9894,35	11372,71
н4.15	345571,28	2210131,40	9924,06	11288,54
н4.16	345592,41	2210018,73	9942,24	11175,36

Номер точки	Координаты в системе координат МСК-35		Координаты в местной системе координат г. Череповца	
	X	Y	X	Y
н4.17	345592,84	2209937,00	9940,55	11093,64
н4.18	345601,10	2209923,31	9948,45	11079,74
н4.19	345596,84	2209910,53	9943,86	11067,08
н4.20	345590,98	2209906,45	9937,89	11063,15
н4.21	345551,98	2209775,57	9895,50	10933,33
н4.22	345522,89	2209707,75	9864,65	10866,29
н4.23	345465,55	2209602,54	9804,60	10762,61
н4.24	344669,08	2208249,20	8973,16	9430,46
н4.25	344703,29	2208228,76	9006,83	9409,13
н4.26	344712,30	2208244,33	9016,24	9424,47
н4.27	344714,15	2208243,24	9018,06	9423,33
н4.28	344792,70	2208382,04	9100,20	9560,04
н4.29	344831,92	2208449,37	9141,16	9626,32
н4.30	344850,20	2208479,97	9160,23	9656,44
н4.31	344856,10	2208488,08	9166,34	9664,39
н4.32	344898,25	2208554,40	9210,20	9729,59
н4.33	344921,97	2208592,49	9234,90	9767,05
н4.34	344923,98	2208597,22	9237,04	9771,73
н4.35	344984,45	2208695,95	9300,06	9868,85
н4.36	344989,09	2208705,42	9304,94	9878,20
н4.37	345089,08	2208868,06	9409,14	10038,18
н4.38	345169,14	2209004,09	9492,71	10172,08
н4.39	345170,78	2209003,10	9494,32	10171,04
н4.40	345429,32	2209442,40	9764,21	10603,47
н4.41	345451,36	2209473,86	9787,06	10634,34
н4.42	345464,00	2209496,92	9800,30	10657,06
н4.43	345514,16	2209578,63	9852,56	10737,44
н4.44	345533,41	2209622,57	9872,95	10780,86
н4.45	345566,79	2209683,82	9907,92	10841,23
н4.46	345587,12	2209731,21	9929,47	10888,07
н4.47	345645,16	2209911,60	9992,19	11066,89
н4.48	345645,95	2209917,77	9993,14	11073,04
н4.49	345657,58	2210008,17	10007,12	11163,10
н4.50	345658,55	2210042,84	10008,99	11197,73
н4.51	345655,62	2210093,42	10007,38	11248,37
н4.52	345648,35	2210132,45	10001,13	11287,58
н4.53	345636,72	2210164,31	9990,33	11319,73
н4.54	345611,20	2210210,13	9966,01	11366,20
н4.55	345600,13	2210234,03	9955,57	11390,38
н4.56	345478,75	2210398,62	9838,51	11558,07
н4.57	345444,13	2210452,51	9805,31	11612,85
н4.58	345413,60	2210518,00	9776,49	11679,11
н4.59	345389,78	2210597,22	9754,75	11758,93
н4.60	345380,21	2210679,39	9747,32	11841,31
н4.61	345363,80	2211265,99	9746,18	12428,15
н4.62	345360,17	2211265,51	9742,54	12427,76
н4.63	345359,58	2211269,92	9742,07	12432,18

Номер точки	Координаты в системе координат МСК-35		Координаты в местной системе координат г. Череповца	
	X	Y	X	Y
н4.64	345359,02	2211269,84	9741,51	12432,11
н4.65	345358,77	2211271,83	9741,31	12434,11
н4.66	345359,32	2211271,90	9741,86	12434,17
н4.67	345358,73	2211276,32	9741,38	12438,60
н4.68	345363,49	2211276,95	9746,16	12439,11
н4.69	345355,93	2211547,46	9745,64	12709,72
н4.70	345352,70	2211547,78	9742,43	12710,13
н4.71	345353,07	2211551,46	9742,89	12713,79
н4.72	345352,05	2211551,56	9741,87	12713,92
н4.73	345352,25	2211553,56	9742,12	12715,91
н4.74	345353,27	2211553,46	9743,14	12715,79
н4.75	345353,63	2211557,14	9743,60	12719,46
н4.76	345355,66	2211556,94	9745,62	12719,20
н4.77	345353,20	2211644,86	9745,45	12807,16
н4.78	345350,10	2211647,73	9742,43	12810,11
н4.79	345351,88	2211649,63	9744,25	12811,97
н4.80	345350,66	2211650,77	9743,07	12813,14
н4.81	345352,70	2211652,97	9745,16	12815,28
н4.82	345352,98	2211652,71	9745,44	12815,01
н4.83	345347,53	2211847,51	9745,06	13009,89
н4.84	345345,65	2211847,48	9743,18	13009,91
н4.85	345345,61	2211849,48	9743,19	13011,91
н4.86	345347,48	2211849,51	9745,06	13011,89
н4.87	345342,00	2212045,28	9744,68	13207,74
н4.88	345341,94	2212045,29	9744,62	13207,75
н4.89	345342,21	2212047,68	9744,95	13210,13
н4.90	345339,62	2212047,96	9742,37	13210,48
н4.91	345339,84	2212049,95	9742,64	13212,46
н4.92	345341,88	2212049,73	9744,67	13212,19
н4.93	345340,98	2212081,76	9744,61	13244,23
н4.94	345342,73	2212148,84	9748,10	13311,24
н4.95	345351,72	2212215,34	9758,82	13377,48
н4.96	345367,83	2212280,48	9776,63	13442,18
н4.97	345390,89	2212343,49	9801,31	13504,57
н4.98	345401,73	2212368,79	9812,81	13529,58
н4.99	345400,04	2212369,24	9811,13	13530,08
н4.100	345400,55	2212371,17	9811,69	13531,99
н4.101	345402,53	2212370,65	9813,65	13531,42
н4.102	345470,74	2212529,86	9885,99	13688,80
н4.103	345468,64	2212530,79	9883,91	13689,79
н4.104	345469,45	2212532,63	9884,77	13691,60
н4.105	345471,54	2212531,71	9886,83	13690,63
н4.106	345540,30	2212692,20	9959,75	13849,27
н4.107	345538,94	2212692,84	9958,41	13849,95
н4.108	345539,79	2212694,65	9959,31	13851,74
н4.109	345541,09	2212694,04	9960,59	13851,09
н4.110	345639,23	2212923,09	10064,66	14077,52

Номер точки	Координаты в системе координат МСК-35		Координаты в местной системе координат г. Череповца	
	X	Y	X	Y
н4.111	345637,71	2212923,74	10063,16	14078,20
н4.112	345638,50	2212925,59	10063,99	14080,03
н4.113	345640,03	2212924,94	10065,50	14079,34
н4.114	345737,28	2213151,92	10168,63	14303,71
н4.115	345736,78	2213152,16	10168,14	14303,96
н4.116	345738,03	2213154,82	10169,46	14306,59
н4.117	345736,32	2213155,62	10167,77	14307,44
н4.118	345737,17	2213157,42	10168,67	14309,22
н4.119	345738,89	2213156,61	10170,36	14308,35
н4.120	345740,15	2213159,25	10171,69	14310,97
н4.121	345740,38	2213159,14	10171,91	14310,85
н4.122	345742,97	2213165,20	10174,67	14316,84
н4.123	345809,56	2213231,72	10242,97	14381,60
н4.124	345817,98	2213239,80	10251,59	14389,46
н4.125	345762,41	2213284,71	10197,21	14435,80
н4.126	345742,39	2213265,41	10191,36	14440,79

6. Красные линии и линии регулирования застройки.

Красные линии - линии, обозначающие существующие, планируемые (изменяемые, вновь образуемые) границы территорий общего пользования и (или) границы территорий, занятых линейными объектами и (или) предназначенных для размещения линейных объектов.

Красные линии являются основой для разбивки и установления на местности других линий градостроительного регулирования, в том числе и границ землепользований.

Линии отступа от красных линий в целях определения мест допустимого размещения зданий, строений, сооружений (линии регулируемой застройки) устанавливаются в соответствии с проектом планировки территории.

Проектом предусматривается установление красных линий на участке дороги от Кирилловского шоссе до улицы Городского питомника и изменение ранее установленных красных линий на участке от улицы Городского питомника до конца трассы в границах проектирования. Каталог координат характерных точек красных линий приведен в таблице 33.

Таблица 33

Перечень координат характерных точек устанавливаемых красных линий

Номер точки	Координаты, МСК-35 зона 2	
	X	Y
к1	346829,00	2215044,44
к2	346820,61	2214881,71
к3	346814,28	2214780,64
к4	346801,57	2214674,84
к5	346781,50	2214569,95
к6	346754,20	2214466,71
к7	346719,87	2214365,83
к8	346681,84	2214271,97
к9	346477,70	2213783,77
к10	346426,48	2213671,90

Номер точки	Координаты, МСК-35 зона 2	
	X	Y
к11	346382,73	2213602,21
к12	346330,39	2213538,75
к13	346270,32	2213482,57
к14	346203,49	2213434,56
к15	346095,03	2213376,47
к16	345821,27	2213241,40
к17	345809,56	2213231,72
к18	345742,97	2213165,20
к19	345390,89	2212343,49
к20	345367,83	2212280,48
к21	345351,72	2212215,34
к22	345342,73	2212148,84
к23	345340,98	2212081,76
к24	345380,21	2210679,39
к25	345389,78	2210597,22
к26	345413,60	2210518,00
к27	345416,84	2210509,89
к28	345444,13	2210452,51
к29	345478,75	2210398,62
к30	345600,13	2210234,03
к31	345611,20	2210210,13
к32	345636,72	2210164,31
к33	345648,35	2210132,45
к34	345655,62	2210093,42
к35	345658,55	2210042,84
к36	345657,58	2210008,17
к37	345645,16	2209911,60
к38	345587,12	2209731,21
к39	345566,79	2209683,82
к40	345509,06	2209577,89
к41	344712,00	2208223,55
к42	346752,14	2215010,26
к43	346745,73	2214885,99
к44	346739,56	2214787,47
к45	346727,41	2214686,38
к46	346708,32	2214586,61
к47	346682,35	2214488,40
к48	346649,56	2214392,02
к49	346612,49	2214300,52
к50	346408,99	2213813,85
к51	346360,34	2213707,60
к52	346321,78	2213646,19
к53	346275,62	2213590,22
к54	346222,63	2213540,65
к55	346163,73	2213498,35
к56	346060,72	2213443,18
к57	345760,60	2213295,09
к58	345742,53	2213265,74

Номер точки	Координаты, МСК-35 зона 2	
	X	Y
к59	345354,12	2212359,25
к60	345329,58	2212292,17
к61	345312,43	2212222,83
к62	345302,86	2212152,05
к63	345300,99	2212080,64
к64	345340,23	2210678,27
к65	345350,61	2210589,12
к66	345376,45	2210503,16
к67	345388,19	2210473,78
к68	345424,76	2210396,89
к69	345471,15	2210324,68
к70	345479,93	2210312,78
к71	345539,39	2210214,77
к72	345571,28	2210131,40
к73	345592,40	2210018,73
к74	345590,98	2209906,45
к75	345551,98	2209775,57
к76	345522,89	2209707,75
к77	345465,55	2209602,54
к78	344669,08	2208249,20

7. Границы зон действия публичных сервитутов.

Предложения по установлению публичных сервитутов являются обязательным положением проекта межевания территории.

Публичный сервитут (право ограниченного пользования чужим земельным участком) устанавливается в соответствии со ст. 23 Земельного кодекса Российской Федерации.

Публичный сервитут устанавливается решением исполнительного органа государственной власти или органа местного самоуправления в целях обеспечения государственных или муниципальных нужд, а также нужд местного населения, без изъятия земельных участков.

Публичный сервитут может быть установлен в отношении одного или нескольких земельных участков и (или) земель.

Деятельность, для обеспечения которой устанавливается сервитут, публичный сервитут, может осуществляться на земельном участке независимо от его целевого назначения и разрешенного использования, за исключением случаев, если осуществление данной деятельности не допускается в границах определенных зон, земель и территорий в соответствии с их режимом.

Публичные сервитуты могут устанавливаться для:

прохода или проезда через земельный участок, в том числе в целях обеспечения свободного доступа граждан к водному объекту общего пользования и его береговой полосе;

размещения на земельном участке межевых знаков, геодезических пунктов, государственных геодезических сетей, гравиметрических пунктов, нивелирных пунктов и подъездов к ним;

проведения дренажных работ на земельном участке;

забора (изъятия) водных ресурсов из водных объектов и водопооя;

прогона сельскохозяйственных животных через земельный участок;
сенокосения, выпаса сельскохозяйственных животных в установленном порядке на земельных участках в сроки, продолжительность которых соответствует местным условиям и обычаям;

использования земельного участка в целях охоты, рыболовства, аквакультуры (рыбоводства);

использования земельного участка в целях, предусмотренных ст. 39.37 Земельного кодекса Российской Федерации, в том числе размещение объектов электросетевого хозяйства, тепловых сетей, водопроводных сетей, сетей водоотведения, линий и сооружений связи, линейных объектов системы газоснабжения, нефтепроводов и нефтепродуктопроводов, их неотъемлемых технологических частей, если указанные объекты являются объектами федерального, регионального или местного значения, либо необходимы для организации электро-, газо-, тепло-, водоснабжения населения и водоотведения, подключения (технологического присоединения) к сетям инженерно-технического обеспечения, либо переносятся в связи с изъятием земельных участков, на которых они ранее располагались, для государственных или муниципальных нужд.

Публичный сервитут в отношении земельных участков для их использования в целях, предусмотренных статьей 39.37 ЗК РФ, устанавливается решениями уполномоченных федеральных органов исполнительной власти, исполнительных органов государственной власти субъектов Российской Федерации, органов исполнительной власти, органов местного самоуправления в случаях размещения инженерных сооружений соответственно федерального, регионального или муниципального значения.

Установление публичного сервитута осуществляется с учетом результатов общественных (публичных) слушаний (п.2 ст.23 ЗК РФ).

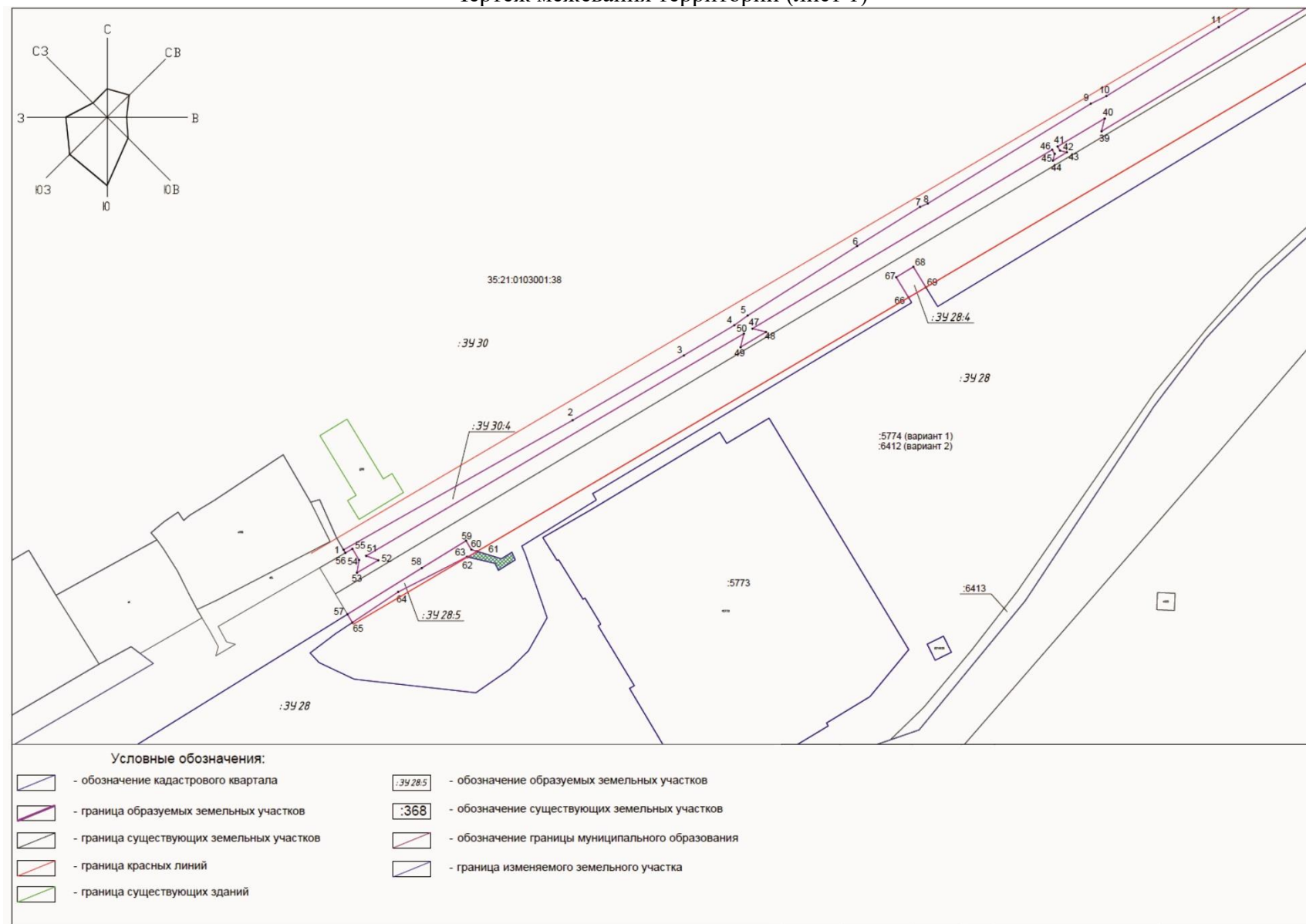
На проектируемой территории на данный момент публичные сервитуты не установлены.

Утверждение проекта межевания территории, прошедшего процедуру общественных (публичных) слушаний, может являться основанием для установления публичного сервитута.


8. Границы территорий объектов культурного наследия

На территории размещаемого линейного объекта отсутствуют объекты культурного наследия, включенные в Единый государственный реестр объектов культурного наследия народов Российской Федерации, выявленные объекты культурного наследия. Информация о необходимости осуществления мероприятий по сохранению объектов культурного наследия от возможного негативного воздействия в связи с размещением линейного объекта приведена в разделе 2 проекта планировки территории.


Чертеж межевания территории (лист 1)



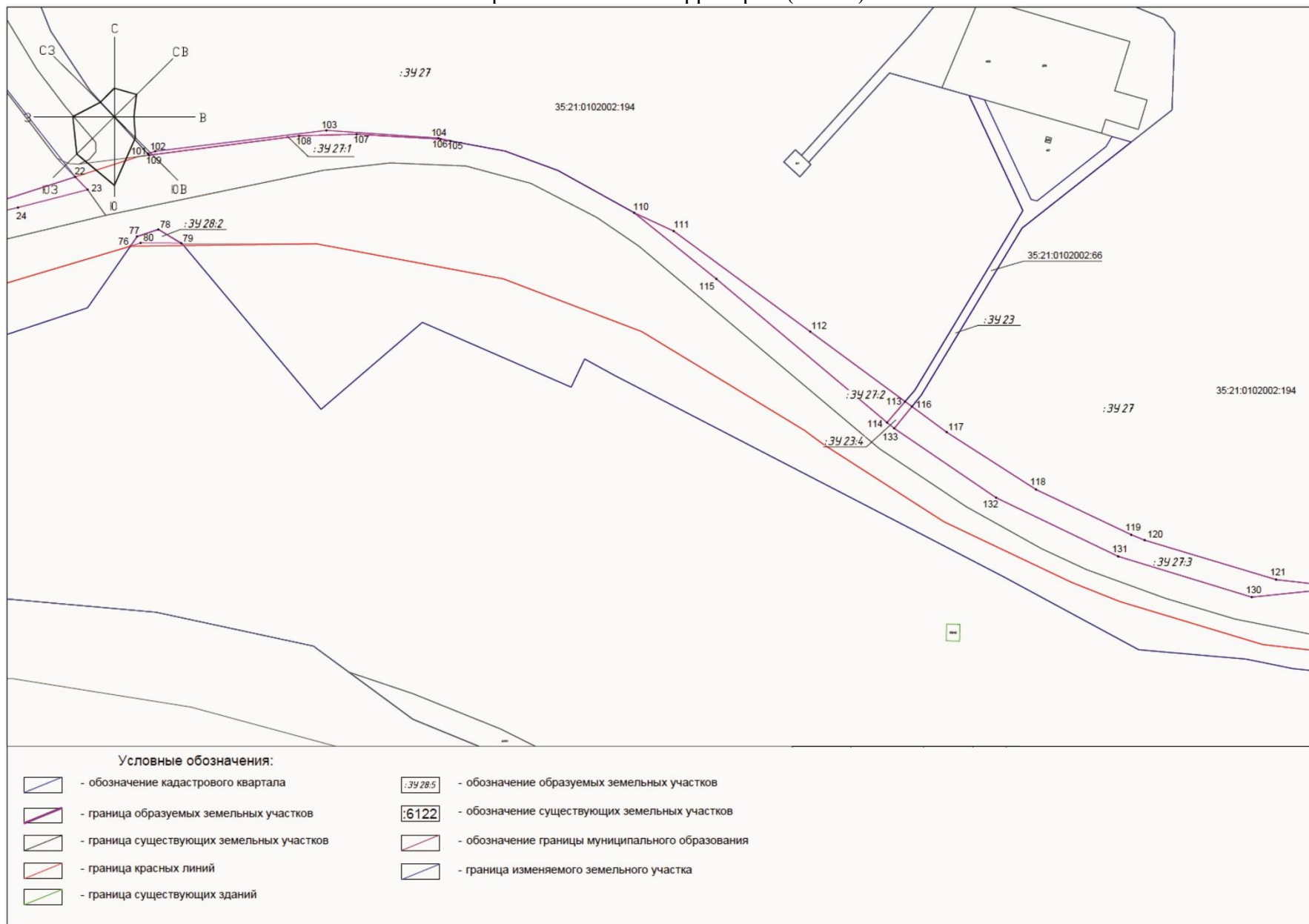
Чертеж межевания территории (лист 2)



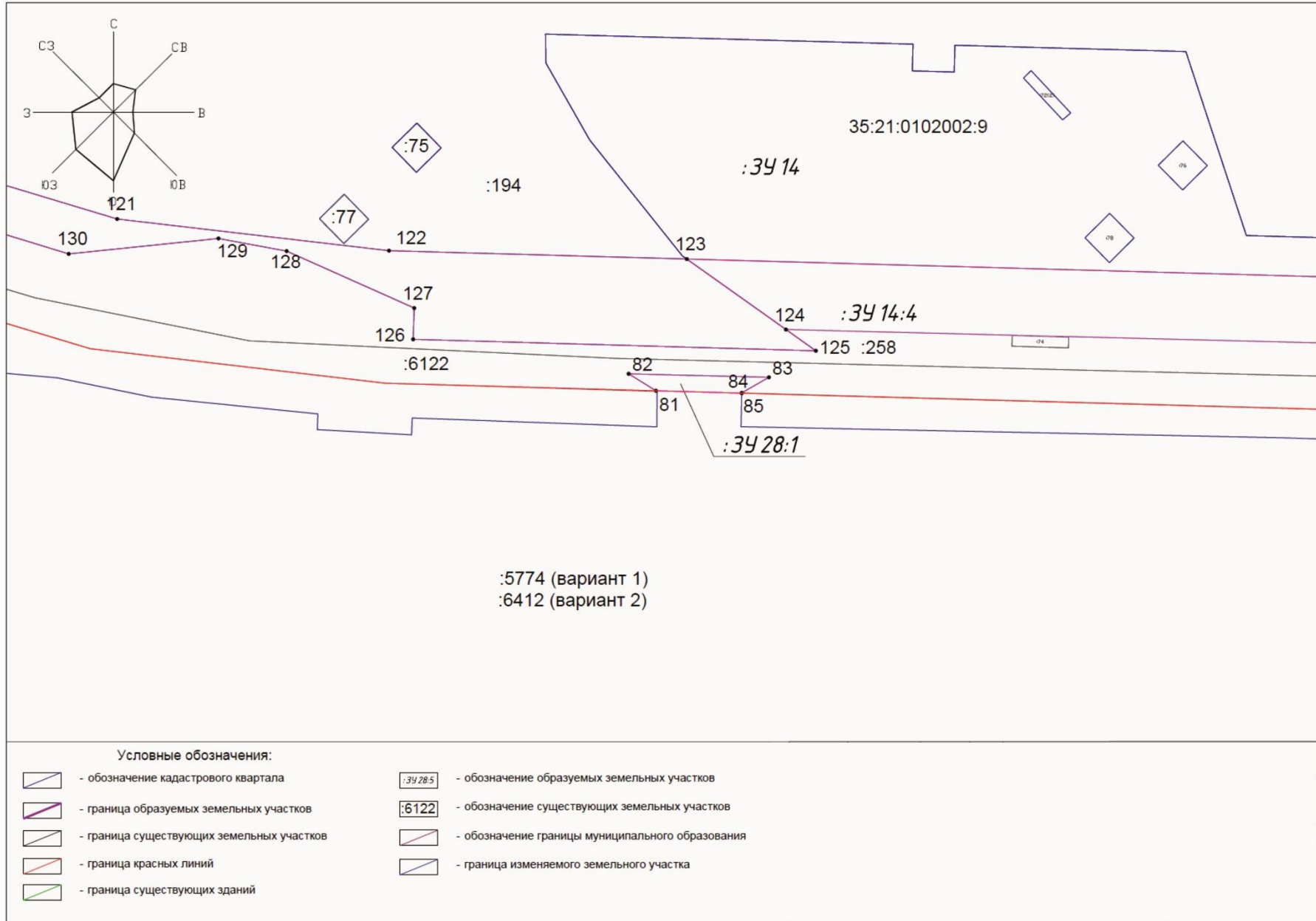
Чертеж межевания территории (лист 3)



Чертеж межевания территории (лист 4)



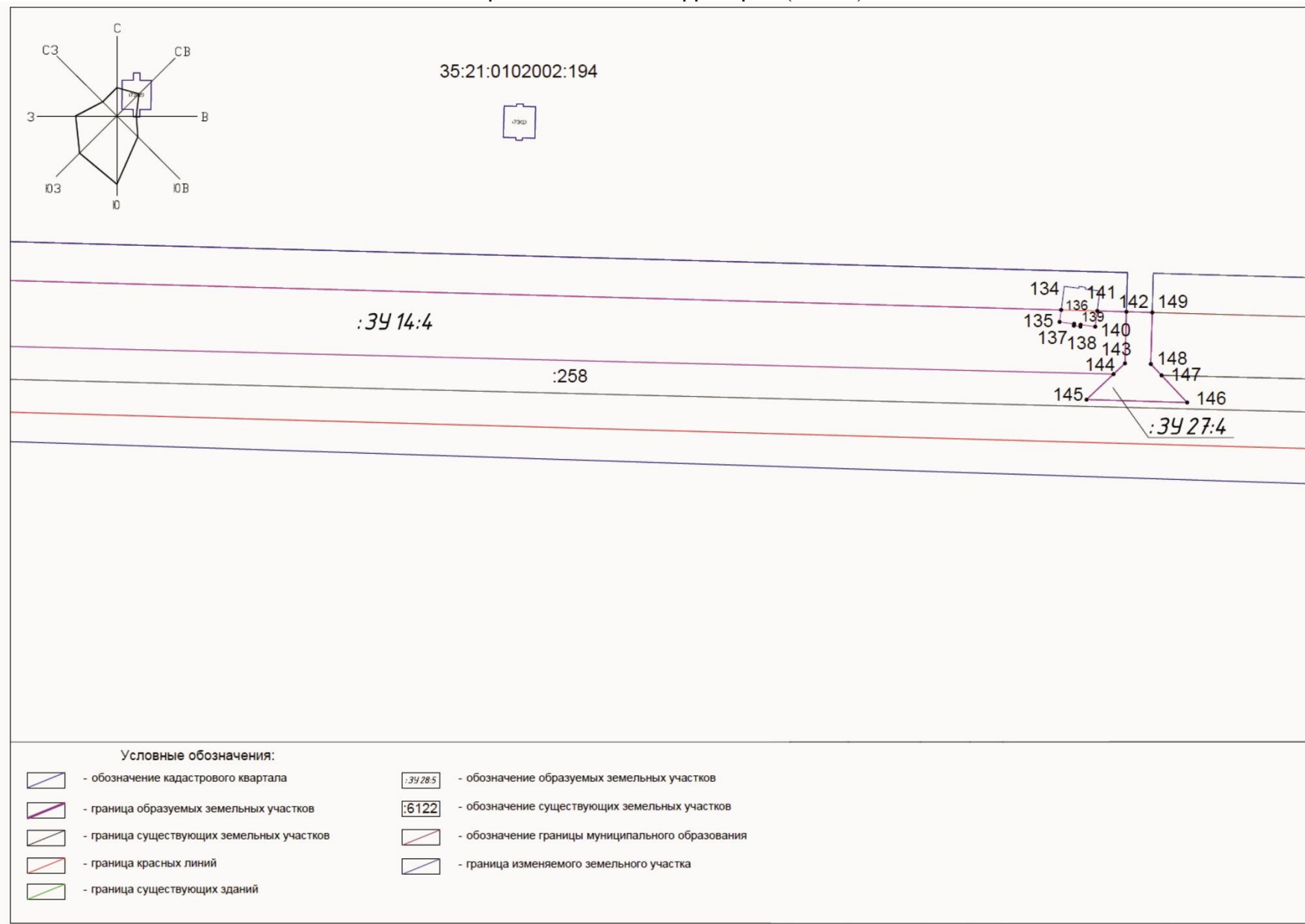
Чертеж межевания территории (лист 5)



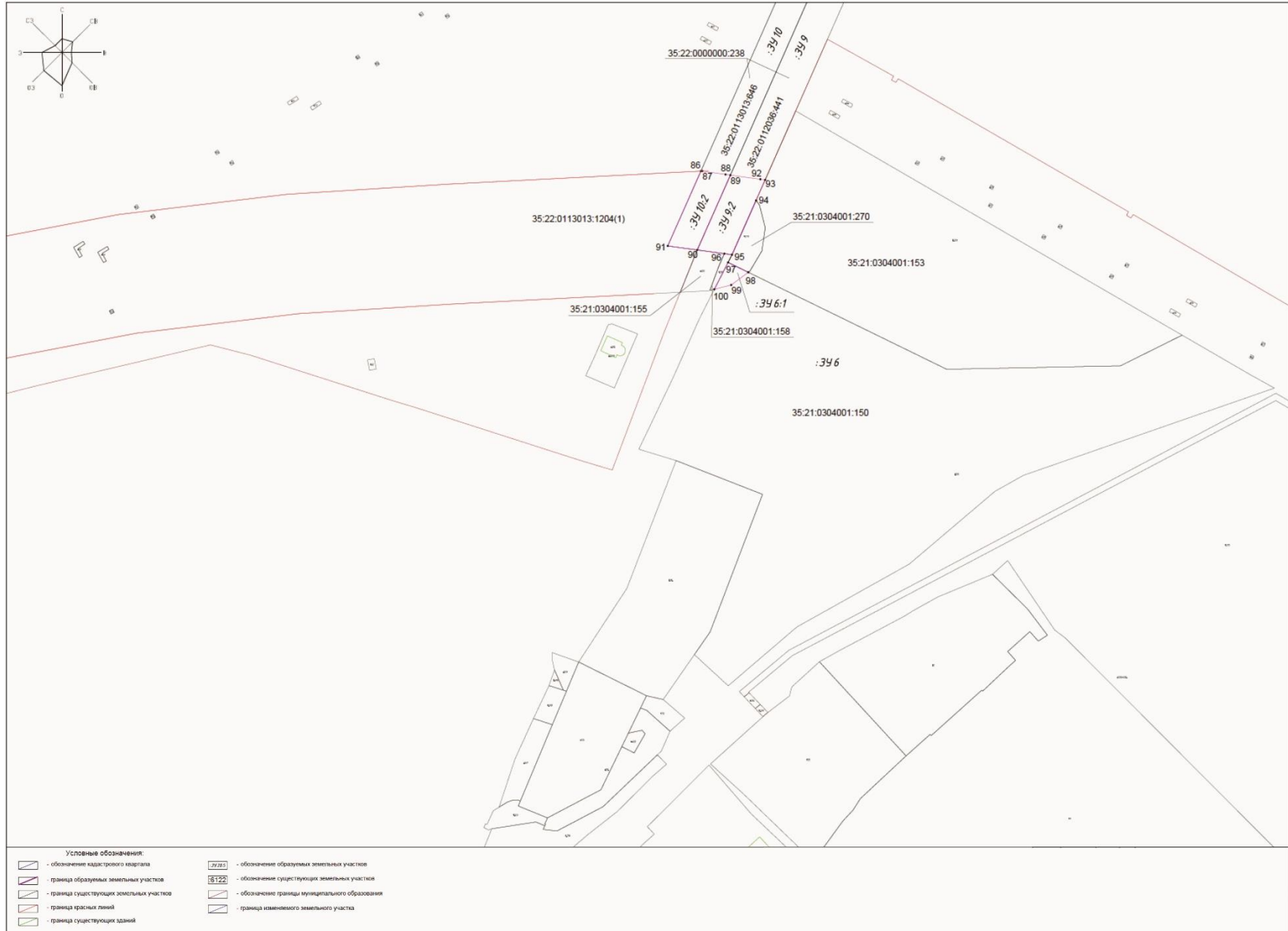
Условные обозначения:

- | | | | |
|--|---|--|--|
| | - обозначение кадастрового квартала | | - обозначение образуемых земельных участков |
| | - граница образуемых земельных участков | | - обозначение существующих земельных участков |
| | - граница существующих земельных участков | | - обозначение границы муниципального образования |
| | - граница красных линий | | - граница изменяемого земельного участка |
| | - граница существующих зданий | | |

Чертеж межевания территории (лист 6)



Чертеж межевания территории (лист 7.1)



Чертеж межевания территории (лист 7.2)

